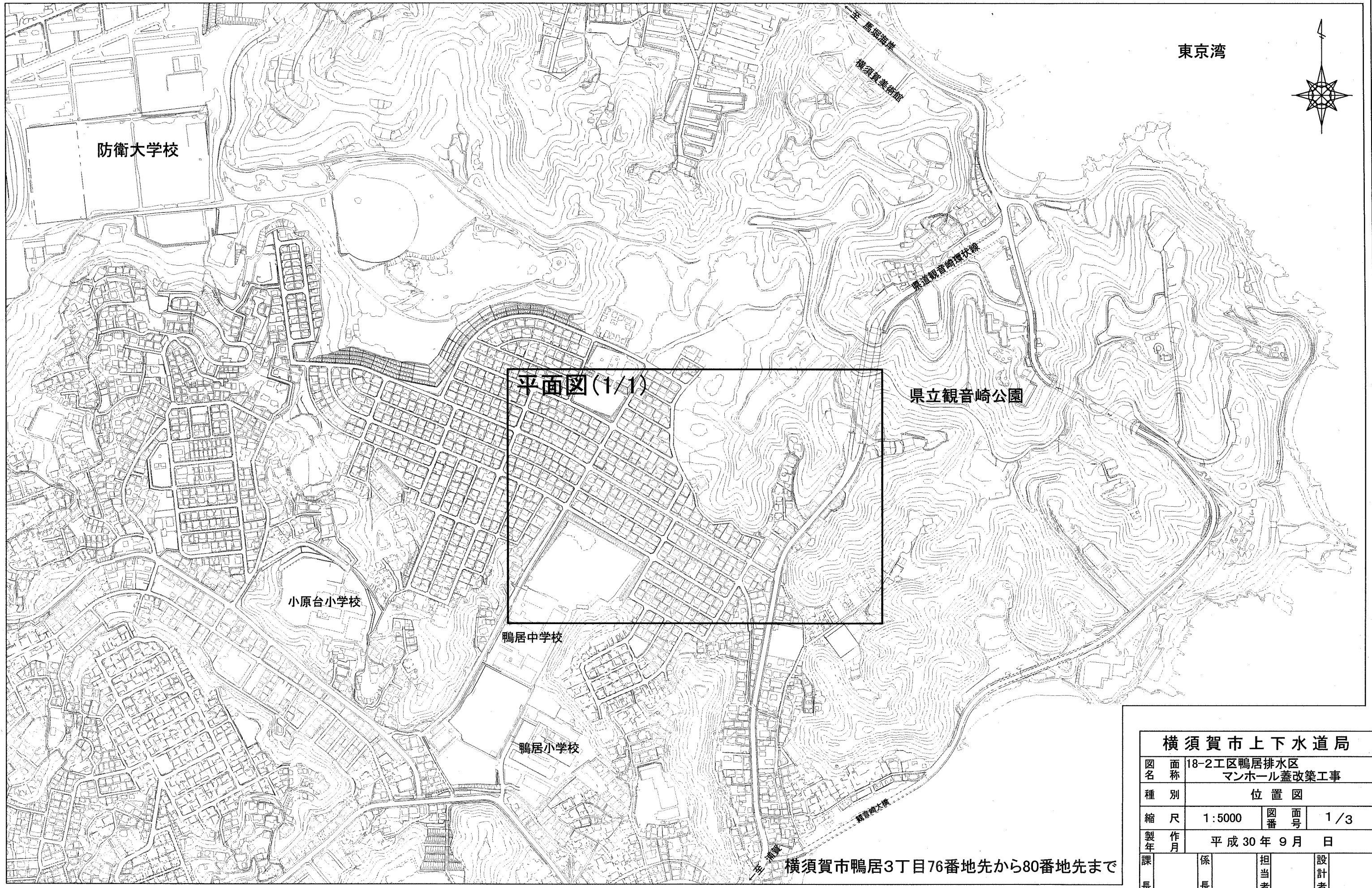


位置図 S=1:5000



横須賀市上下水道局			
図名	18-2工区鴨居排水区 マンホール蓋改築工事		
種別	位置図		
縮尺	1:5000	図面番	1/3
製作年	平成30年9月日		
課長	係長	担当者	設計者

横須賀市鴨居3丁目76番地先から80番地先まで

平面図(1/1) S=1:1500



横須賀市上下水道局			
図名	18-2工区鴨居排水区 マンホール蓋改築工事		
種別	平面図(1/1)		
縮尺	1:1500	図番号	2/3
製作年月	平成30年9月 日		
課長	係長	担当者	設計者

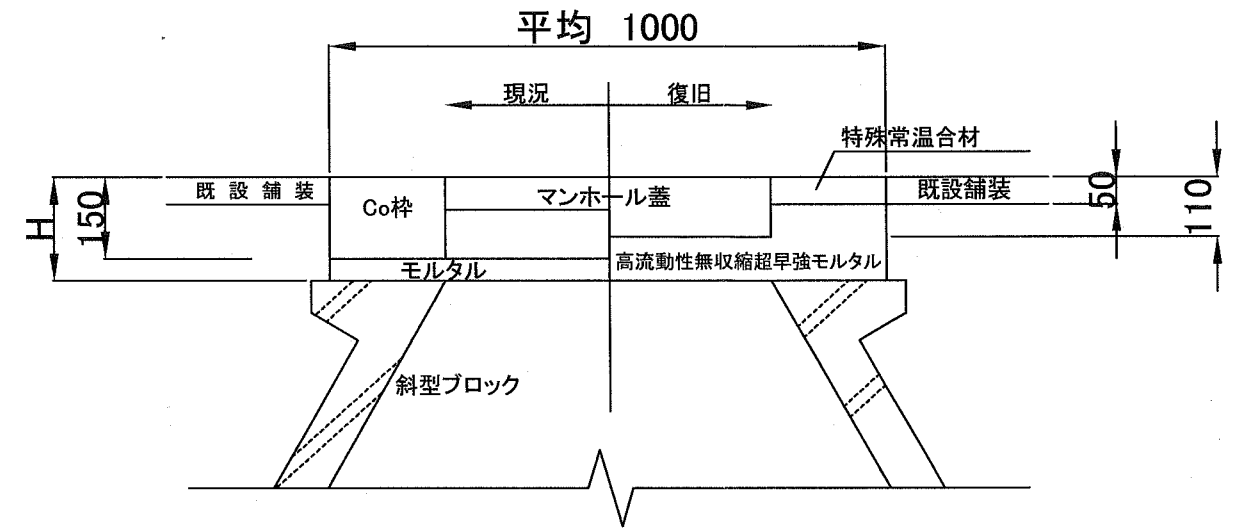
数量表

標準断面図 NON SCALE

設計図No.	補助・単独	H (m)	マンホール蓋			調整ブロック(個数)		転落防止梯子	路面復旧
			排水区分	耐荷重	耐スリップ	100mm	150mm		
1	補助	0.26	雨水	T-14	-	1	-	○	As
2	補助	0.23	汚水	T-14	-	1	-	-	As
3	補助	0.18	雨水	T-14	-	-	-	○	As
4	補助	0.30	汚水	T-14	-	-	1	-	As
5	補助	0.30	雨水	T-14	-	1	-	○	As
6	補助	0.17	汚水	T-14	-	-	-	-	As
7	補助	0.21	雨水	T-14	-	-	-	○	As
8	補助	0.31	汚水	T-14	-	-	1	-	As
9	補助	0.22	雨水	T-14	-	-	-	○	As
10	補助	0.24	汚水	T-14	-	1	-	-	As
11	補助	0.28	雨水	T-14	-	1	-	○	As
12	補助	0.22	汚水	T-14	-	-	-	-	As
13	補助	0.33	雨水	T-14	-	-	1	○	As
14	補助	0.38	汚水	T-14	-	-	1	-	As
15	補助	0.29	雨水	T-14	-	1	-	○	As
16	補助	0.32	雨水	T-14	-	-	1	○	As
17	補助	0.28	汚水	T-14	-	1	-	-	As
18	補助	0.26	雨水	T-14	-	1	-	○	As
19	補助	0.32	汚水	T-14	-	-	1	-	As
20	補助	0.30	雨水	T-14	-	-	1	○	As
21	補助	0.33	汚水	T-14	-	-	1	-	As
22	補助	0.30	雨水	T-14	-	-	1	○	As
23	単独	0.27	汚水	T-14	-	1	-	-	As
24	補助	0.25	雨水	T-14	-	1	-	○	As
25	補助	0.23	雨水	T-14	-	1	-	○	As
26	補助	0.25	汚水	T-14	-	1	-	-	As
27	補助	0.26	雨水	T-14	-	1	-	○	As
28	補助	0.30	汚水	T-14	-	-	1	-	As
29	補助	0.28	雨水	T-14	-	1	-	○	As
30	補助	0.14	雨水	T-14	-	-	-	○	As
31	補助	0.34	雨水	T-14	-	-	1	○	As
32	補助	0.27	汚水	T-14	-	1	-	-	As
33	補助	0.32	雨水	T-14	-	-	1	○	As
34	補助	0.32	雨水	T-14	-	-	1	○	As
35	補助	0.28	雨水	T-14	-	1	-	○	As
36	補助	0.24	汚水	T-14	-	1	-	-	As
37	補助	0.26	雨水	T-14	-	1	-	-	As
38	補助	0.25	汚水	T-14	-	1	-	-	As

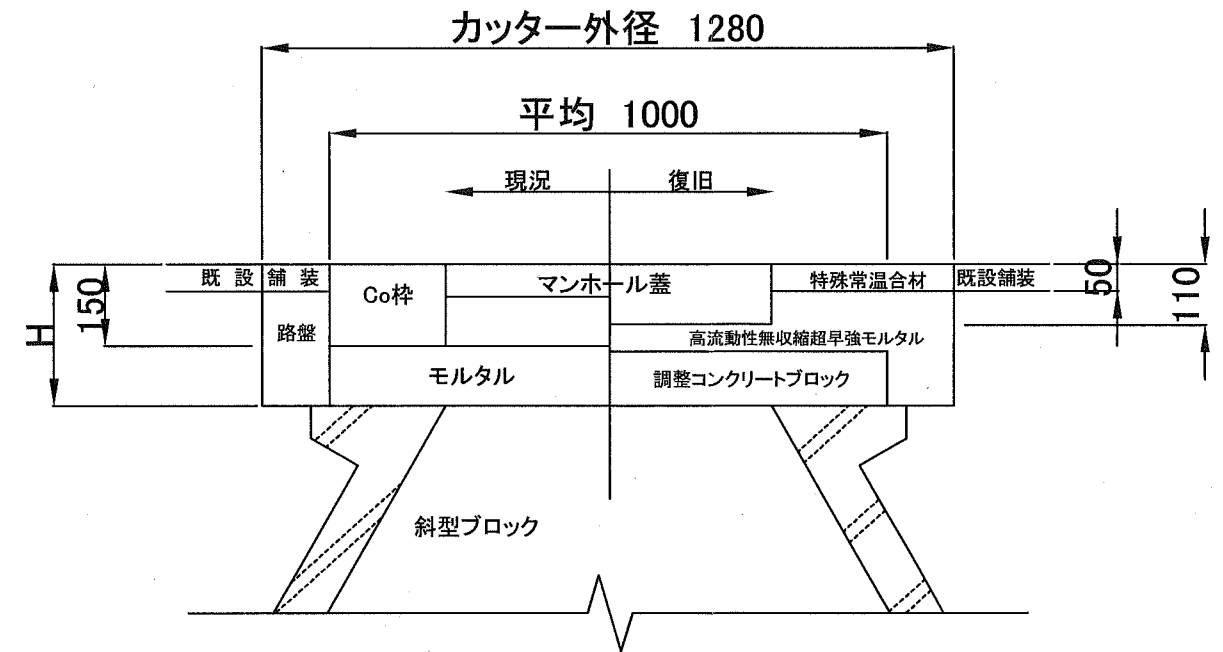
標準断面図A

(調整ブロックなし)



標準断面図B

(調整ブロックあり)



※GLから既設構造物の取り壊し深さHの管理は不要とする。

※GLから既設構造物の取り壊し深さHの増減に伴う数量変更は行わないものとする。

※調整ブロック設置箇所は円形カッターを使用する。

横須賀市上下水道局				
図名	面称	18-2工区鴨居排水区 マンホール蓋改築工事		
種別	数量表・標準断面図			
縮尺	NON SCALE	図番	面号	3/3
製年	平成30年9月 日			
課長	係長	担当者	設計者	