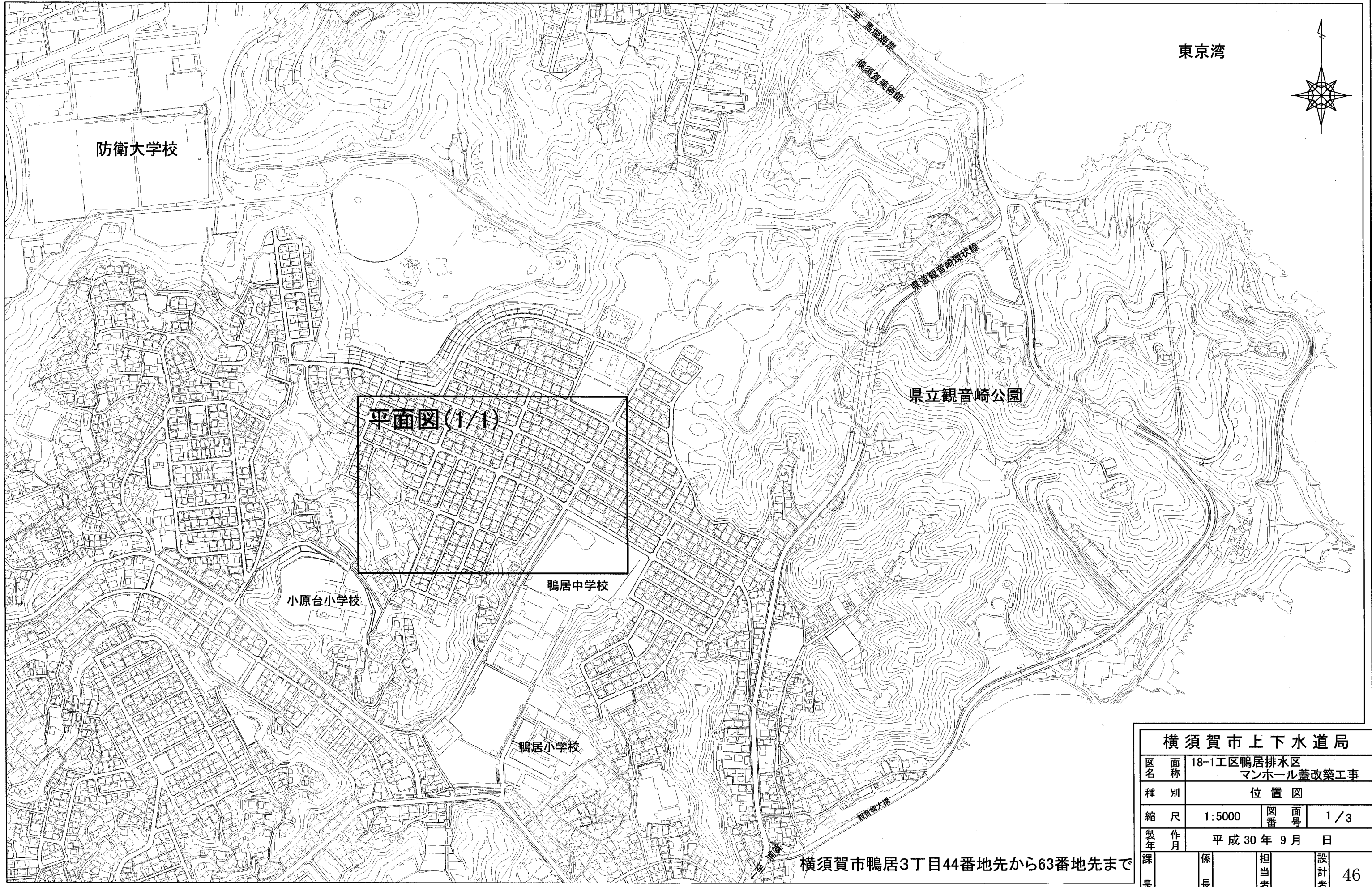
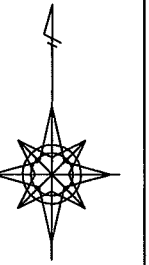


# 位置図

1:5000



東京湾



平面図(1/1)

防衛大学校

小原台小学校

鴨居中学校

鴨居小学校

県立観音崎公園

至馬頭海岸  
横須賀美術館

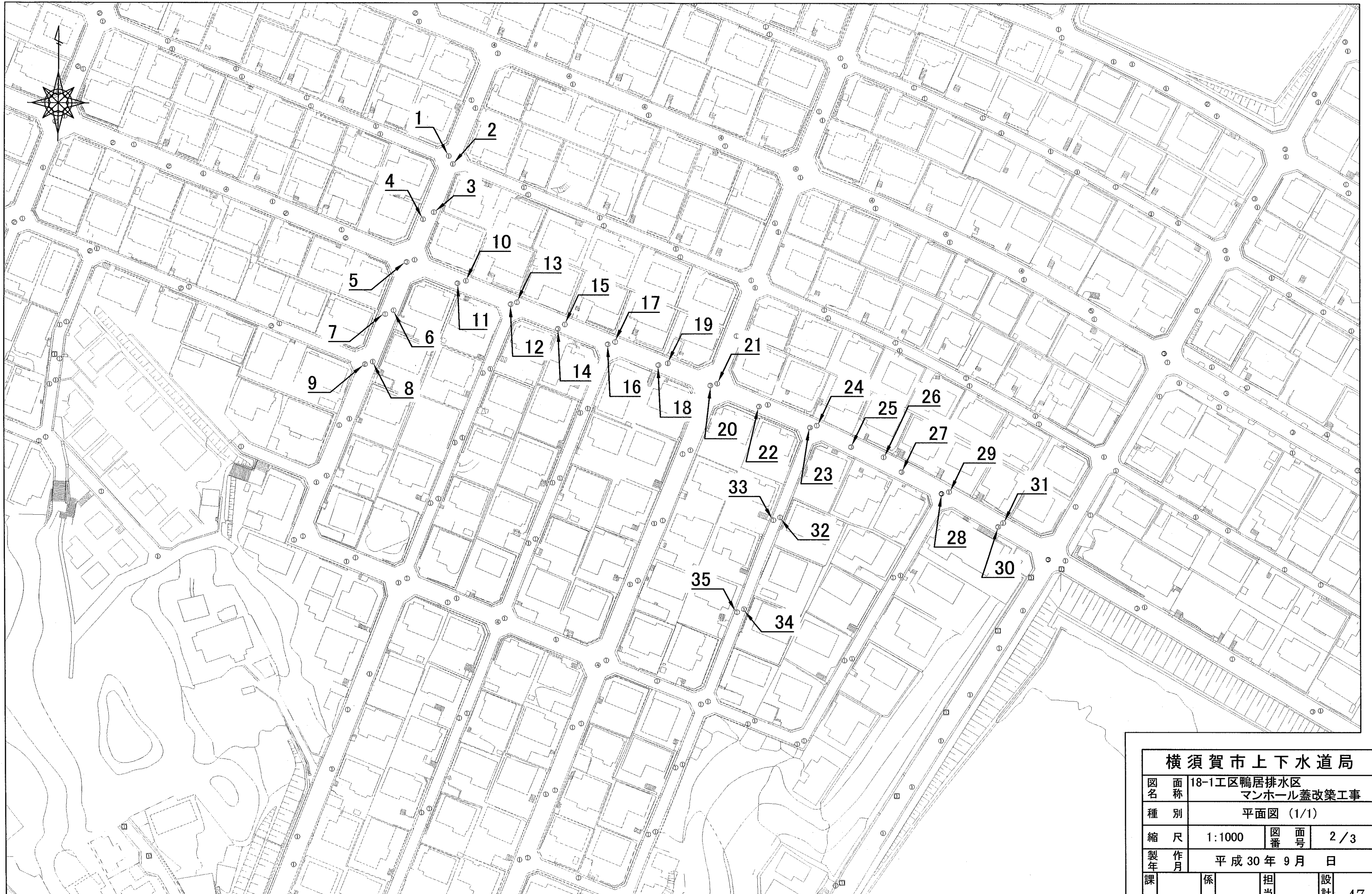
県道観音崎環状線

観音崎大橋

横須賀市鴨居3丁目44番地先から63番地先まで

横須賀市上下水道局			
図名	18-1工区鴨居排水区 マンホール蓋改築工事		
種別	位置図		
縮尺	1:5000	図番	1/3
製作年	平成30年9月日		
課長	係長	担当者	設計者
			46

平面図(1/1) S=1:1000



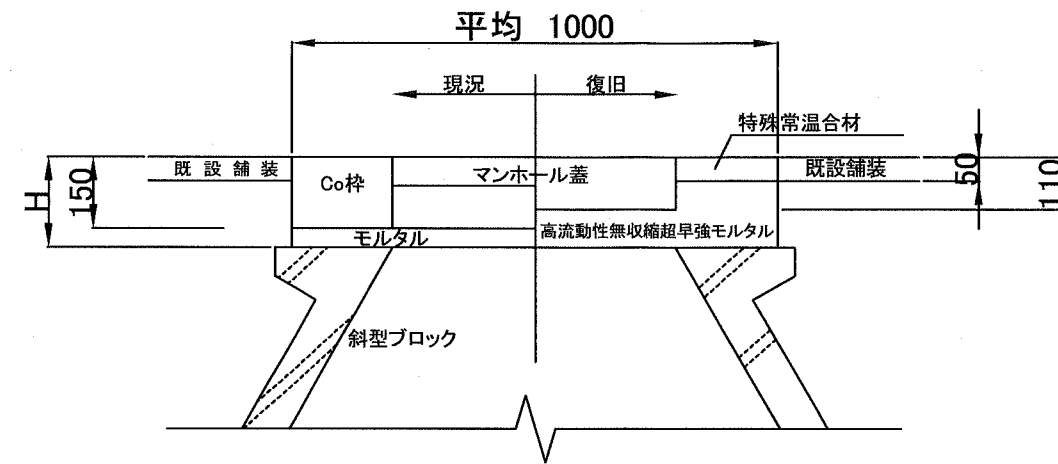
<b>横須賀市上下水道局</b>			
図名	18-1工区鴨居排水区 マンホール蓋改築工事		
種別	平面図 (1/1)		
縮尺	1:1000	図番	2/3
製作年	平成30年9月 日		
課長	係長	担当者	設計者 47

数量表

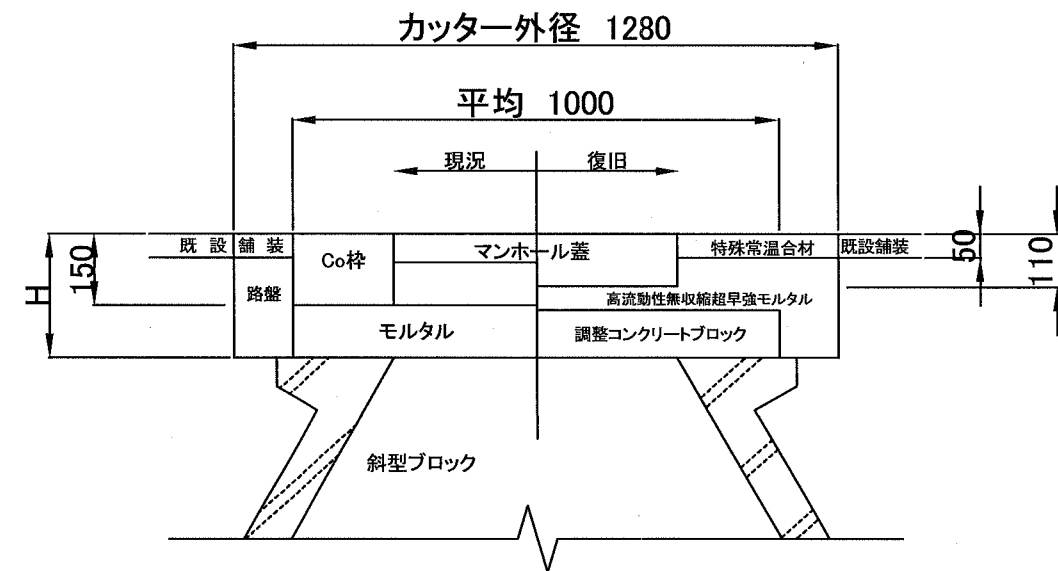
設計図No.	補助・単独	H (m)	マンホール蓋			調整ブロック(個数)		転落防止梯子	路面復旧
			排水区分	耐荷重	耐スリップ	100mm	150mm		
1	補助	0.34	雨水	T-14	○	-	1	○	As
2	補助	0.30	汚水	T-14	○	1	-	-	As
3	補助	0.25	汚水	T-14	-	1	-	-	As
4	補助	0.25	雨水	T-14	-	1	-	○	As
5	補助	0.16	雨水	T-14	○	-	1	○	As
6	補助	0.32	汚水	T-14	-	-	-	-	As
7	補助	0.16	雨水	T-14	-	-	-	○	As
8	補助	0.16	汚水	T-14	-	-	-	-	As
9	補助	0.16	雨水	T-14	-	-	-	○	As
10	補助	0.16	雨水	T-14	-	-	-	○	As
11	補助	0.22	汚水	T-14	-	-	-	-	As
12	補助	0.16	雨水	T-14	○	-	-	○	As
13	補助	0.16	汚水	T-14	○	-	-	-	As
14	補助	0.16	雨水	T-14	-	-	-	○	As
15	補助	0.23	汚水	T-14	-	-	-	-	As
16	補助	0.16	雨水	T-14	○	-	-	○	As
17	補助	0.26	汚水	T-14	○	1	-	-	As
18	補助	0.16	雨水	T-14	-	-	-	○	As
19	補助	0.30	汚水	T-14	-	-	1	-	As
20	補助	0.19	雨水	T-14	○	-	-	○	As
21	補助	0.27	汚水	T-14	○	1	-	-	As
22	補助	0.21	雨水	T-14	-	-	-	○	As
23	補助	0.16	雨水	T-14	○	-	-	○	As
24	補助	0.27	汚水	T-14	○	1	-	-	As
25	補助	0.16	雨水	T-14	-	-	-	○	As
26	補助	0.27	汚水	T-14	-	1	-	-	As
27	補助	0.16	雨水	T-14	-	-	-	○	As
28	補助	0.33	雨水	T-14	○	-	1	○	As
29	補助	0.30	汚水	T-14	○	1	-	-	As
30	補助	0.16	雨水	T-14	-	-	-	○	As
31	補助	0.27	汚水	T-14	-	1	-	-	As
32	補助	0.16	汚水	T-14	-	-	-	-	As
33	補助	0.16	雨水	T-14	-	-	-	○	As
34	補助	0.22	汚水	T-14	-	-	-	-	As
35	補助	0.23	雨水	T-14	-	-	-	○	As

標準断面図 NON SCALE

標準断面図A  
(調整ブロックなし)



標準断面図B  
(調整ブロックあり)



※マンホール蓋(T-25)は全てスリップ防止型とする。

※GLから既設構造物の取り壊し深さHの管理は不要とする。

※GLから既設構造物の取り壊し深さHの増減に伴う数量変更は行わないものとする。

※調整ブロック設置箇所は円形カッターを使用する。

横須賀市上下水道局			
図名	18-1工区鴨居排水区 マンホール蓋改築工事		
種別	数量表・標準断面図		
縮尺	NON SCALE	図番	面号 3/3
製作年	平成30年9月 日		
課長	係長	担当者	設計者 48