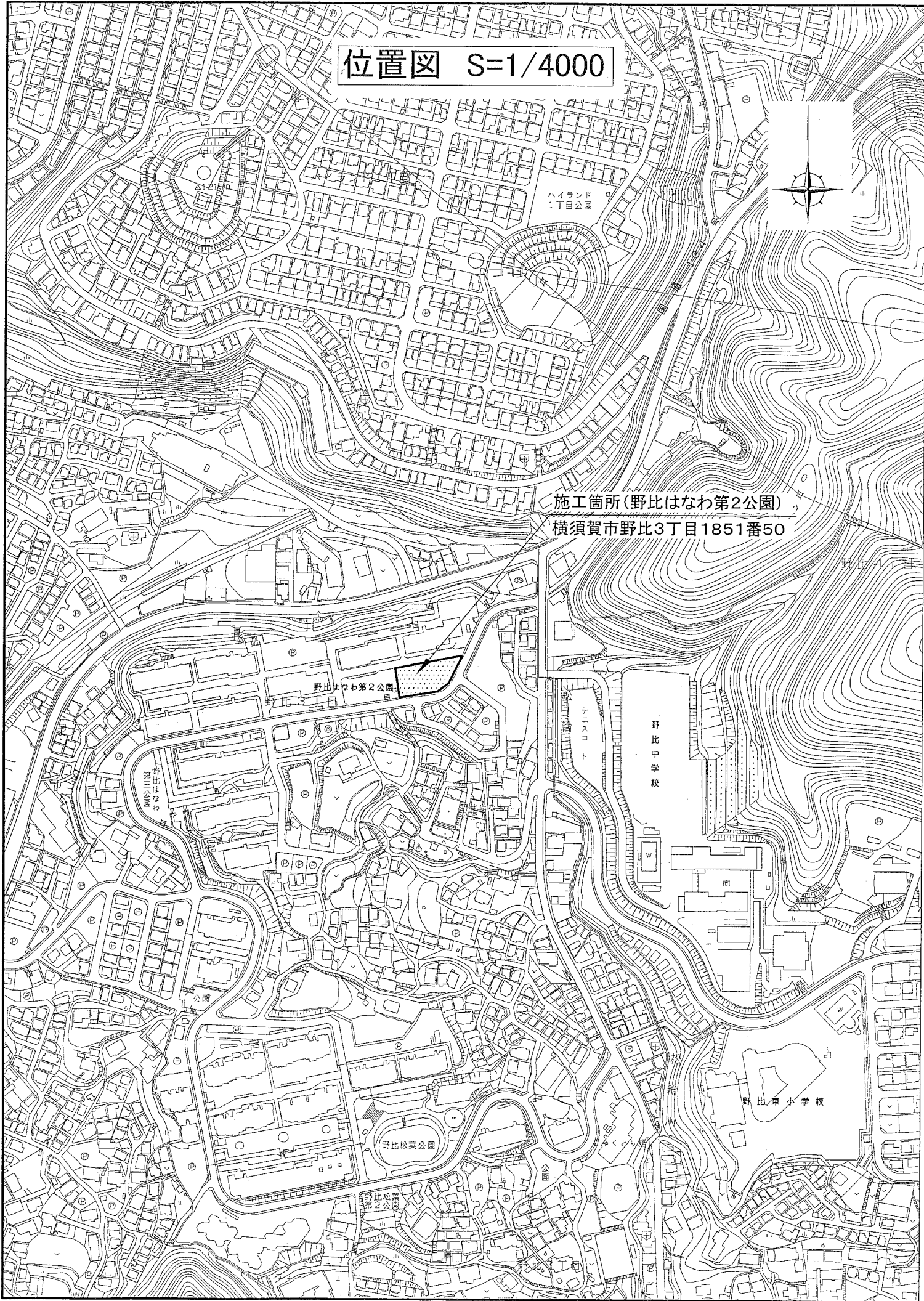
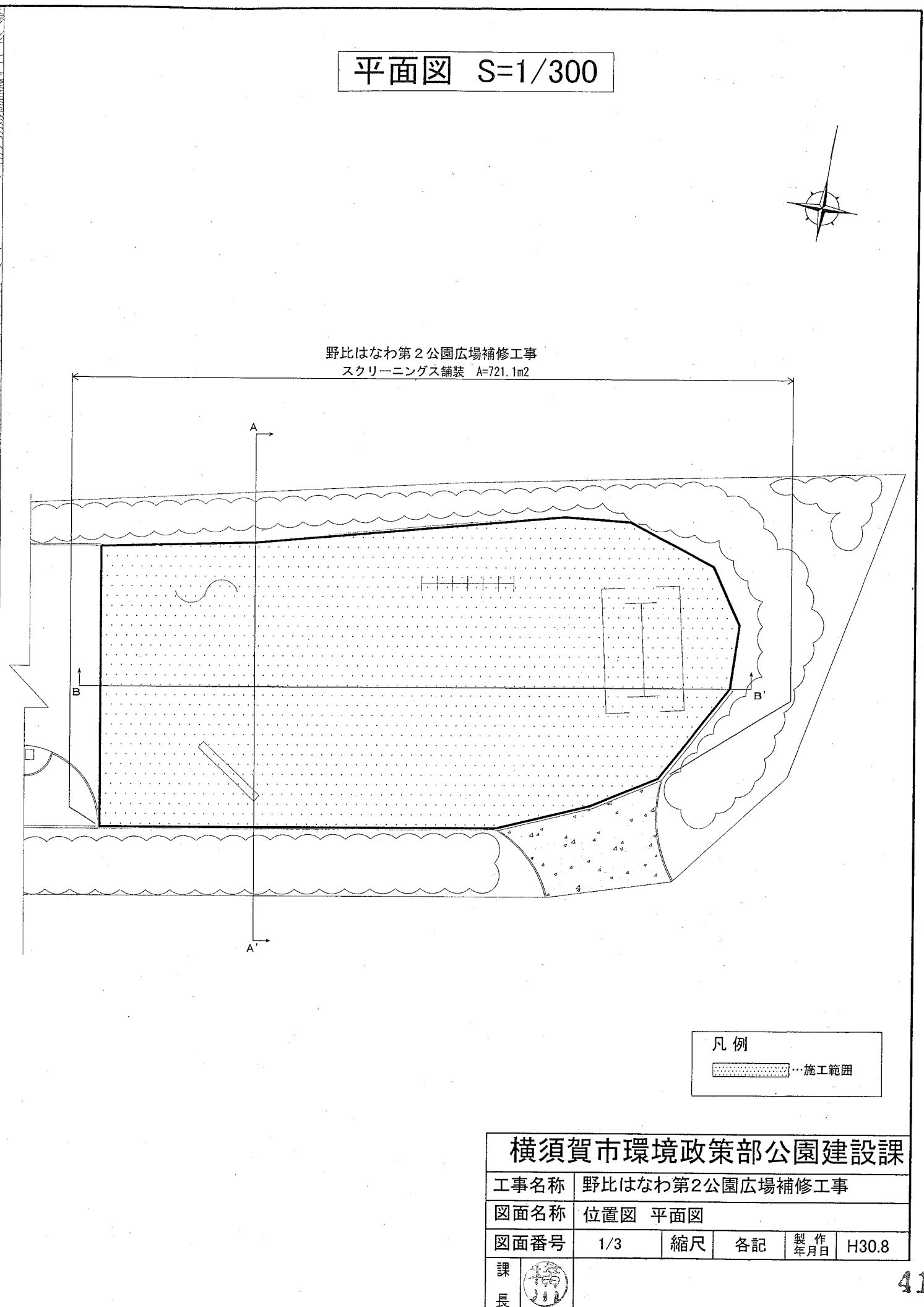



位置図 S=1/4000



平面図 S=1/300

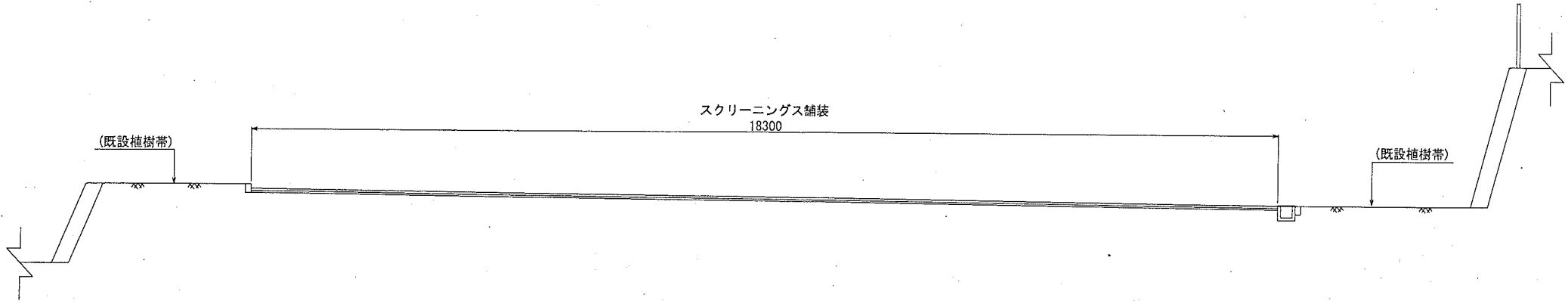


横須賀市環境政策部公園建設課					
工事名称	野比はなわ第2公園広場補修工事				
図面名称	位置図 平面図				
図面番号	1/3	縮尺	各記	製作年月日	H30.8
課長					

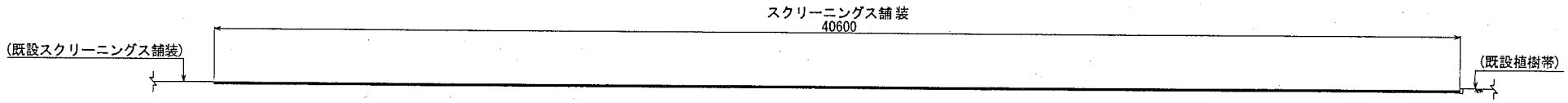
# 断面図

u;mm

・A-A' 断面 S=1/100



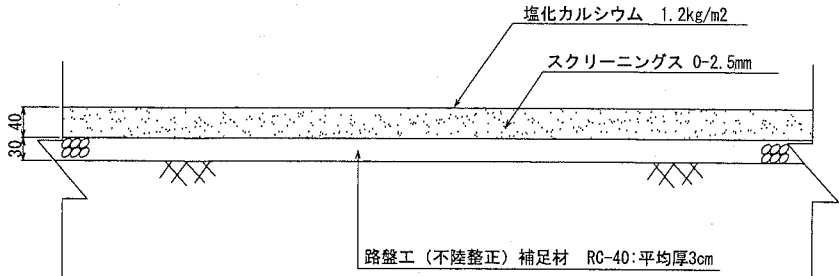
・B-B' 断面 S=1/200



# 構造図

u;mm

・スクリーニングス舗装 S=1/10



注記事項  
・表示寸法は転圧後の寸法とする。

スクリーニングス舗装

100㎡当り

材料表		
スクリーニングス 0-2.5mm $\phi=40$ m <sup>2</sup>	塩化カルシウム 1.2kg/m <sup>2</sup> m <sup>2</sup>	路盤工(不陸整正) RC-40 平均厚3cm m <sup>2</sup>
100.000	100.000	100.000

## 横須賀市環境政策部公園建設課

工事名称	野比はなわ第2公園広場補修工事				
図面名称	断面図 構造図				
図面番号	2/3	縮尺	各記	製作 年月日	H30.8

課長

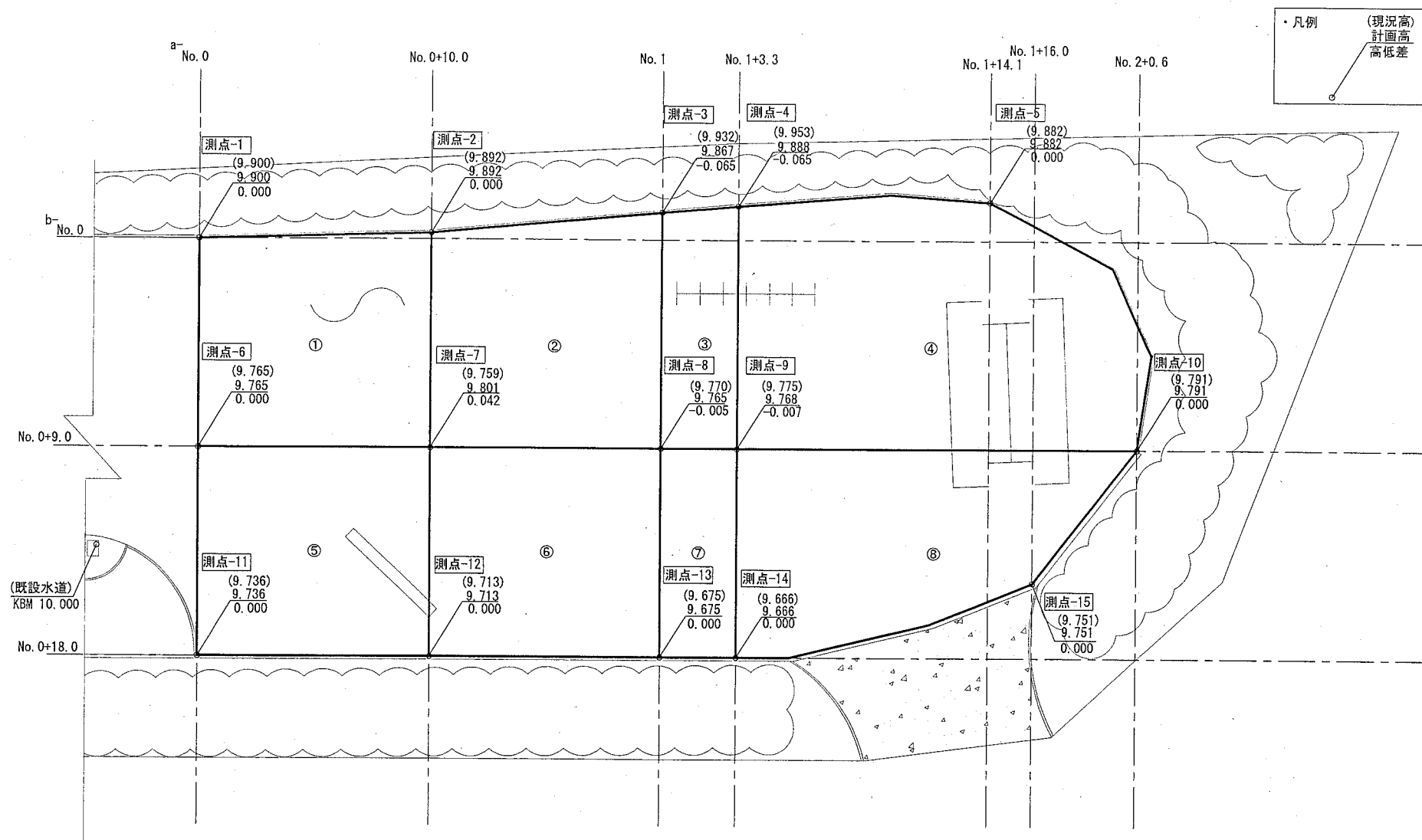


# スクリーニングス舗装部土量計画図 S=1/250 u,m



土量計画表【参考】

エリア No.	面積 (m <sup>2</sup> )	測点	地盤高(高低差) (m)		掘削高さ (m)		掘削土量 (m <sup>3</sup> )
			現況(A)	計画(B)	A-B+0.07	平均	
①	91.5	1	9.900	9.900	0.070	0.060	5.5
		2	9.892	9.892	0.070		
		6	9.765	9.765	0.070		
		7	9.759	9.801	0.028		
②	97.3	2	9.892	9.892	0.070	0.077	7.5
		3	9.932	9.867	0.135		
		7	9.759	9.801	0.028		
③	34.1	3	9.932	9.867	0.135	0.106	3.6
		4	9.953	9.888	0.135		
		8	9.770	9.765	0.075		
④	175.1	4	9.953	9.888	0.135	0.088	15.4
		5	9.882	9.882	0.070		
		9	9.775	9.768	0.077		
⑤	90.0	6	9.765	9.765	0.070	0.060	5.4
		7	9.759	9.801	0.028		
		11	9.736	9.736	0.070		
⑥	90.0	7	9.759	9.801	0.028	0.061	5.5
		8	9.770	9.765	0.075		
		12	9.713	9.713	0.070		
⑦	29.7	13	9.675	9.675	0.070	0.073	2.2
		14	9.666	9.666	0.070		
		9	9.775	9.768	0.077		
⑧	113.4	10	9.791	9.791	0.070	0.072	8.2
		14	9.666	9.666	0.070		
		15	9.751	9.751	0.070		
合計	721.1						53.3



【参考図】

横須賀市環境政策部公園建設課				
工事名称	野比はなわ第2公園広場補修工事			
図面名称	スクリーニングス舗装部土量計画図【参考図】			
図面番号	3/3	縮尺	1/250	製作年月日 H30.8
課長	[Signature]			