

位置図

S=1/4000 u:m

京急津久井浜駅

北下浦中学校

北下浦小学校

国道134号

北下浦漁港
本港地区

2号人工リーフ

3号人工リーフ

4号離岸堤

5号離岸堤

施工箇所
離岸堤築造 L=31.1

大型突堤

ブロック製作・仮置箇所

施工箇所

消波工 (消波ブロック) 数量表

種類	製作	陸上運搬	積込・運搬・据付	据付内訳	
				水上据付	水中据付
12t型	224個	224個	224個	64個	160個

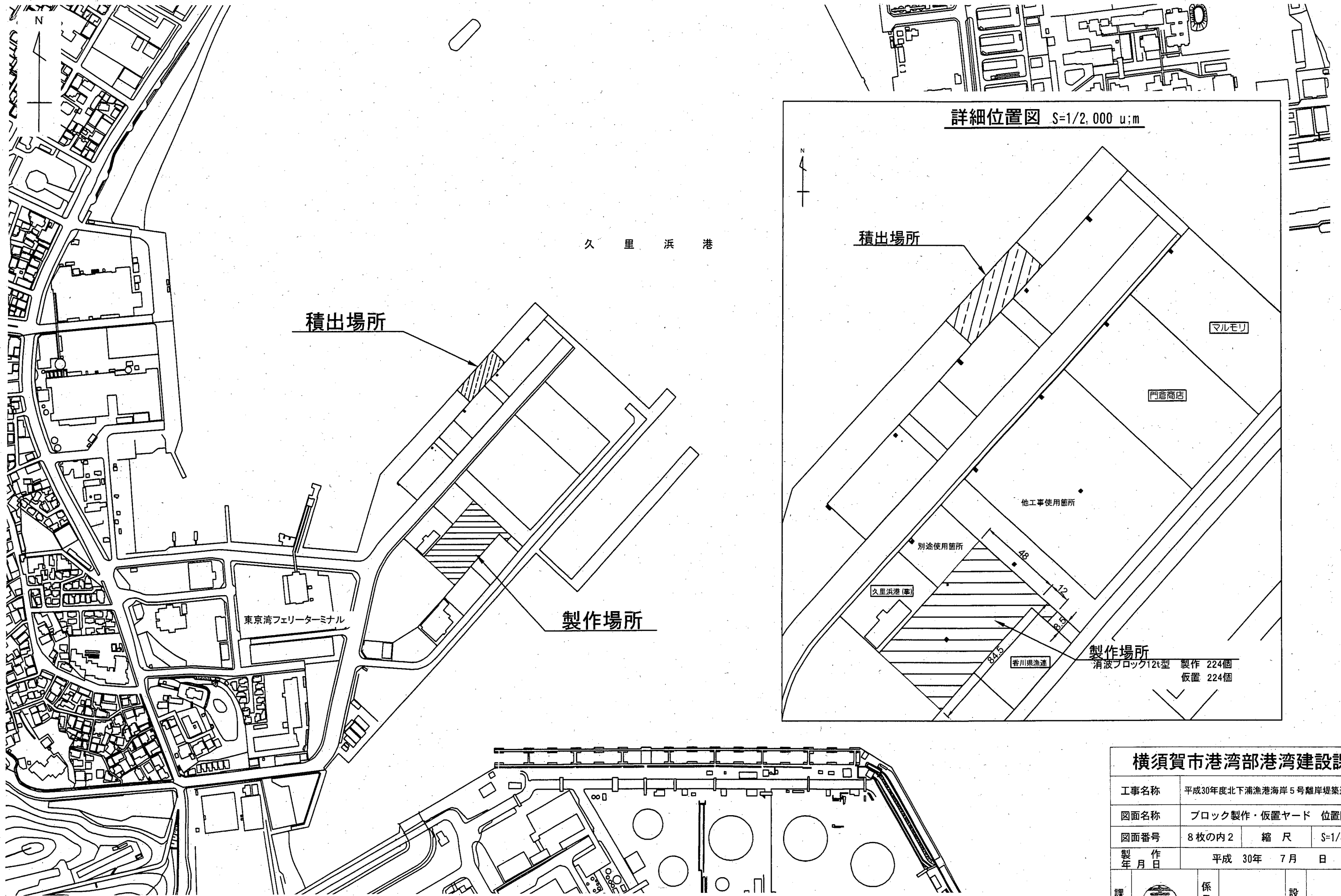
斜線 : 施工箇所


点線 : 施工済箇所

横須賀市港湾部港湾建設課

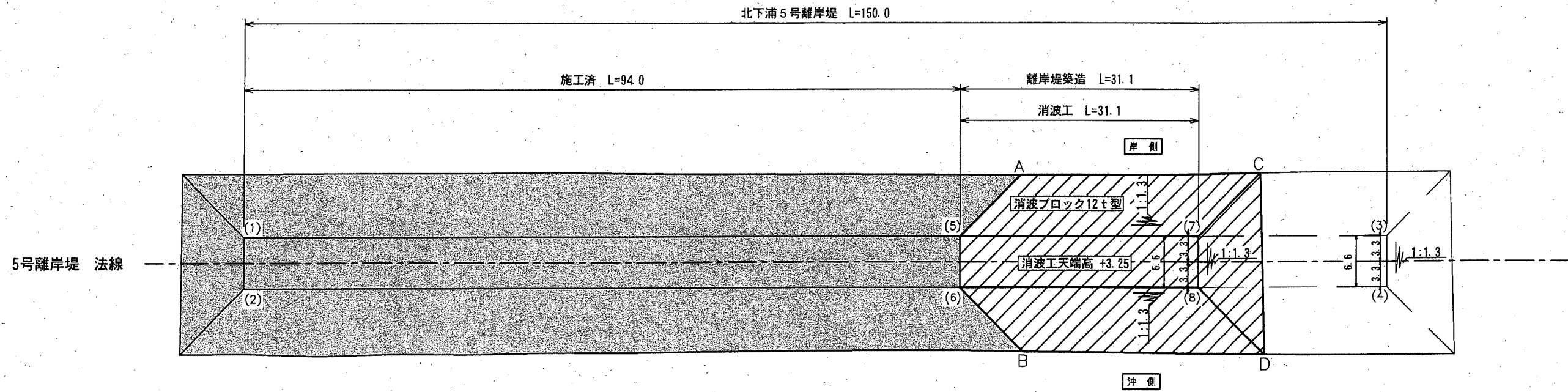
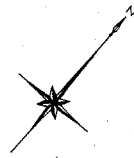
工事名称	平成30年度北下浦漁港海岸5号離岸堤築造工事		
図面名称	位置図		
図面番号	8枚の内1	縮尺	S=1/4000
製作年月日	平成 30年 7月 日		
課長		係長等	設計

ブロック製作・仮置ヤード 位置図 S=1/4,000



横須賀市港湾部港湾建設課			
工事名称	平成30年度北下浦漁港海岸5号離岸堤築造工事		
図面名称	ブロック製作・仮置ヤード 位置図		
図面番号	8枚の内2	縮尺	S=1/4000
製作年月日	平成 30年 7月 日		
課長		係長等	設計

5号離岸堤平面図 S=1/600 u:m



NO. 0-8.17	NO. 0-8.42	NO. 0-3.45	NO. 0	NO. 1	NO. 2	NO. 3	NO. 4	NO. 4+14.0	NO. 4+17.45	A. NO. 5+1.94	NO. 6	NO. 6+5.1	NO. 6+8.55	C. NO. 6+13.26	NO. 7	NO. 7+10	NO. 7+13.45	NO. 7+18.26	NO. 8+10
										B. NO. 5+2.26				D. NO. 6+13.76					
										NO. 5									

北下浦5号離岸堤

位置	X	Y
(1)	-88,955.614	-14,561.940
(2)	-88,960.670	-14,557.698
(3)	-88,859.196	-14,447.033
(4)	-88,864.252	-14,442.791
(5)	-88,895.192	-14,489.932
(6)	-88,900.248	-14,485.690
(7)	-88,875.202	-14,466.108
(8)	-88,880.257	-14,461.866

消波工(消波ブロック)数量表

種類	製作	陸上運搬	積込・運搬・据付	据付内訳	
				水上据付	水中据付
12t型	224個	224個	224個	64個	160個

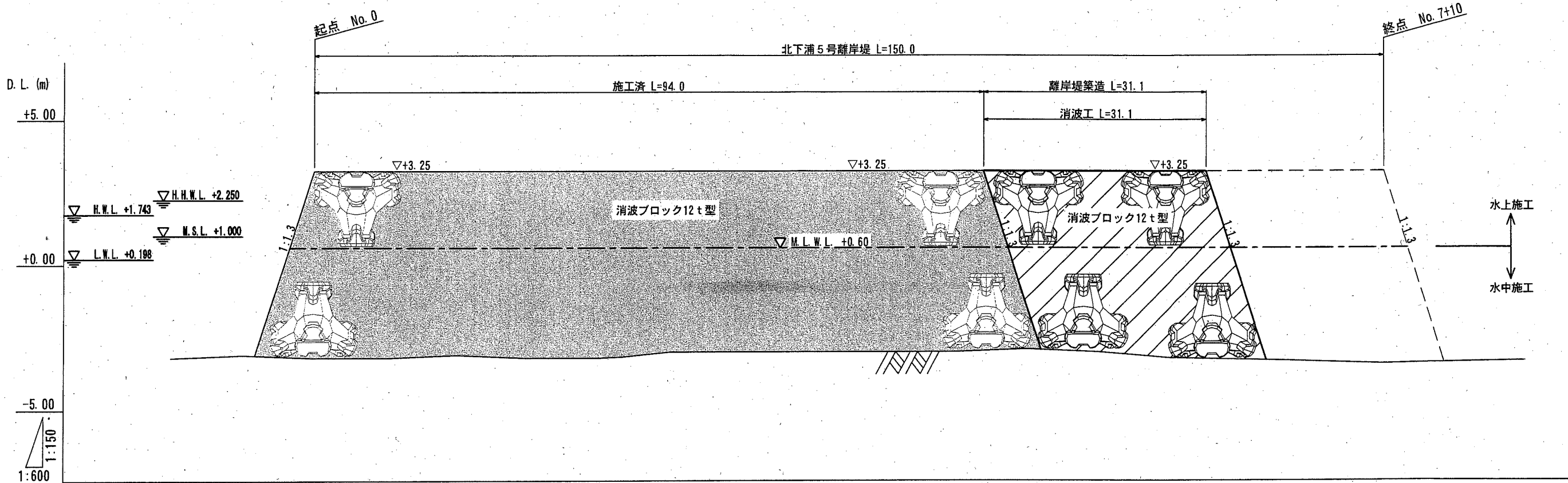
: 施工箇所

: 施工済箇所

横須賀市港湾部港湾建設課

工事名称	平成30年度北下浦漁港海岸5号離岸堤築造工事		
図面名称	5号離岸堤平面図		
図面番号	8枚の内3	縮尺	S=1/600
製作年月日	平成 30年 7月 日		
課長		係長等	設計

5号離岸堤縦断図 H=1/600 V=1/150 u:m

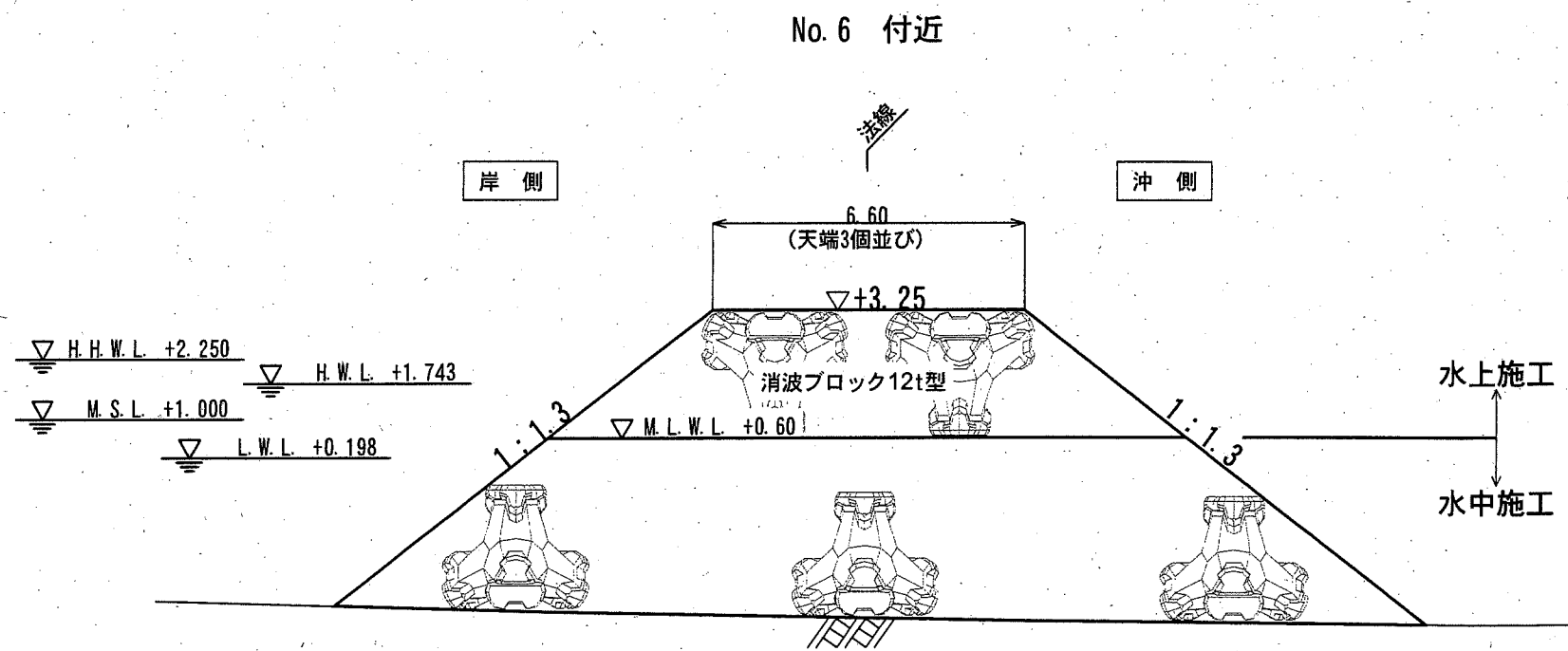



測点	単距離	追加距離	地盤高	計画高
No. -1	-11.72	-20.00	-3.20	+3.25
No. 0-8.28	-4.83	-8.28	-3.20	+3.25
No. 0-3.45	-3.45	-3.45	-3.20	+3.25
No. 0	0.00	0.00	-3.10	+3.25
No. 1	20.00	20.00	-3.20	+3.25
No. 2	20.00	40.00	-3.00	+3.25
No. 3	20.00	60.00	-3.00	+3.25
No. 4	20.00	80.00	-2.90	+3.25
No. 4+14.00	14.00	94.00	-3.20	+3.25
No. 4+17.45	3.45	97.45	-3.20	+3.25
No. 5	2.55	100.00	-3.20	+3.25
No. 5+2.02	2.02	102.02	-3.20	+3.25
No. 6	17.98	120.00	-3.30	+3.25
No. 6+5.10	5.10	125.10	-3.40	+3.25
No. 6+8.55	3.45	128.55	-3.30	+3.25
No. 6+13.58	5.03	133.58	-3.30	+3.25
No. 7	6.42	140.00	-3.30	+3.25
No. 7+10	10.00	150.00	-3.30	+3.25
No. 8+10	20.00	170.00	-3.30	+3.25

: 施工箇所
 : 施工済箇所

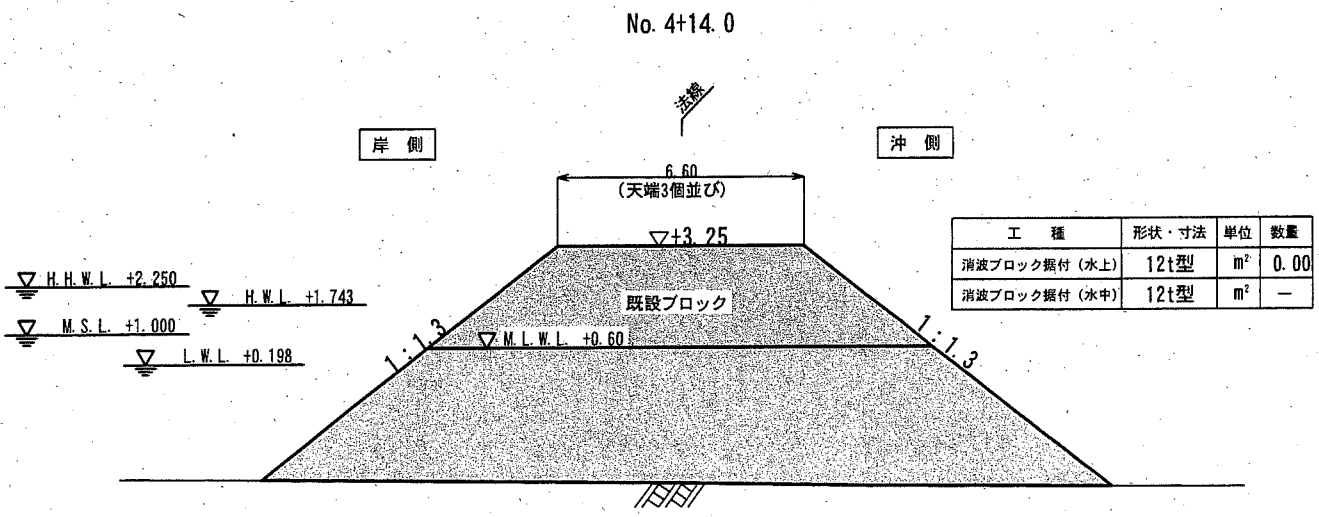
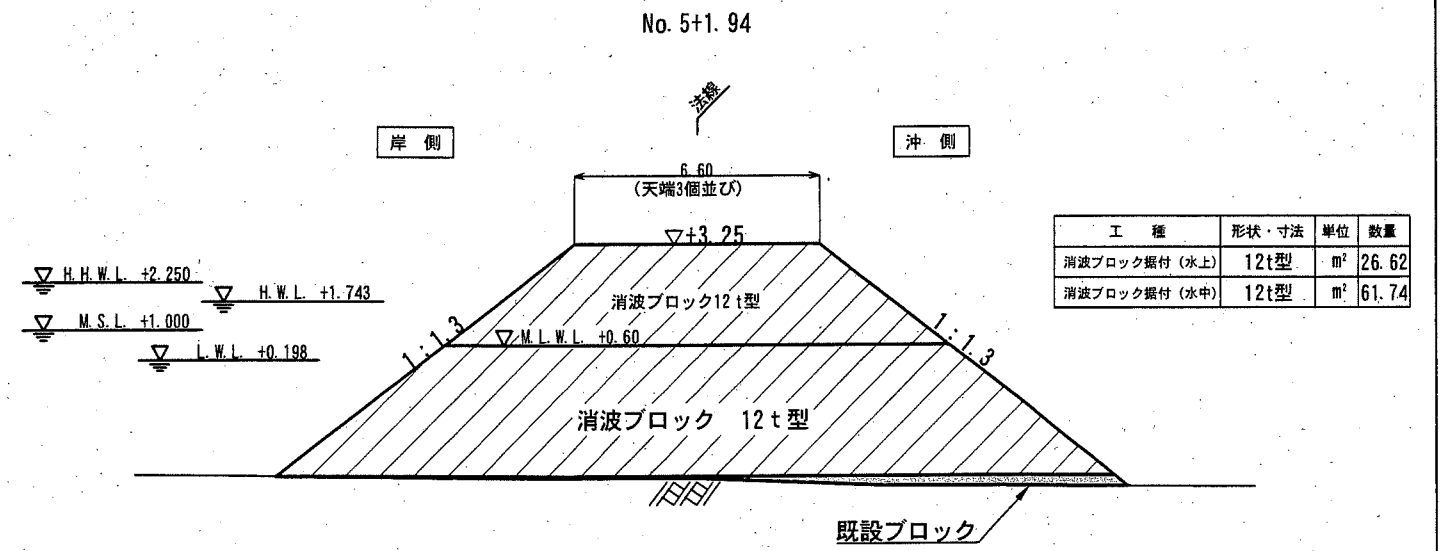
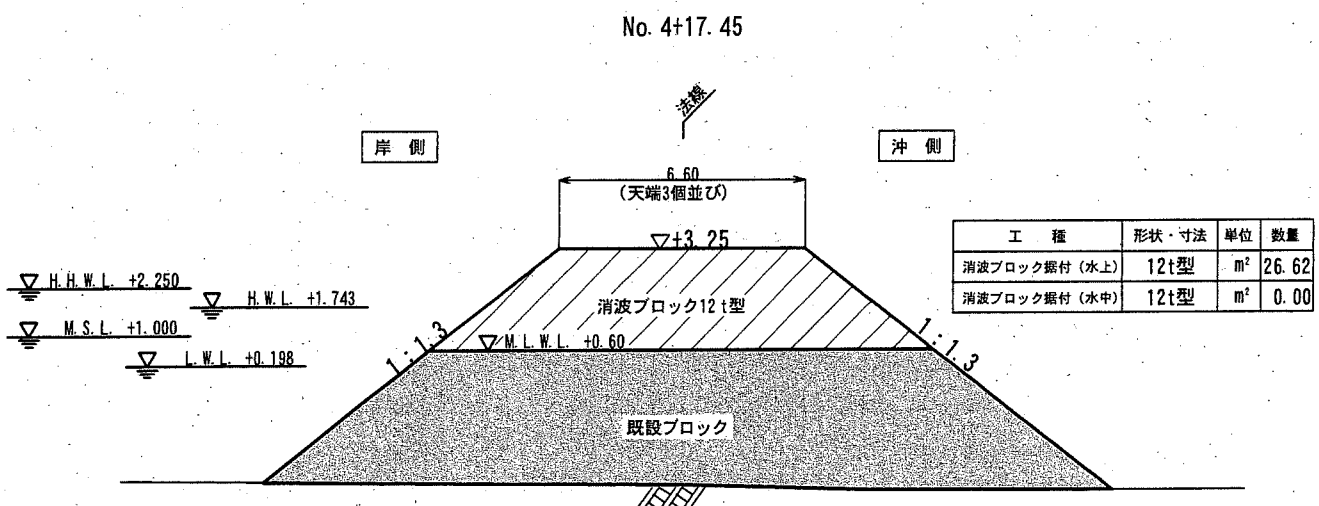
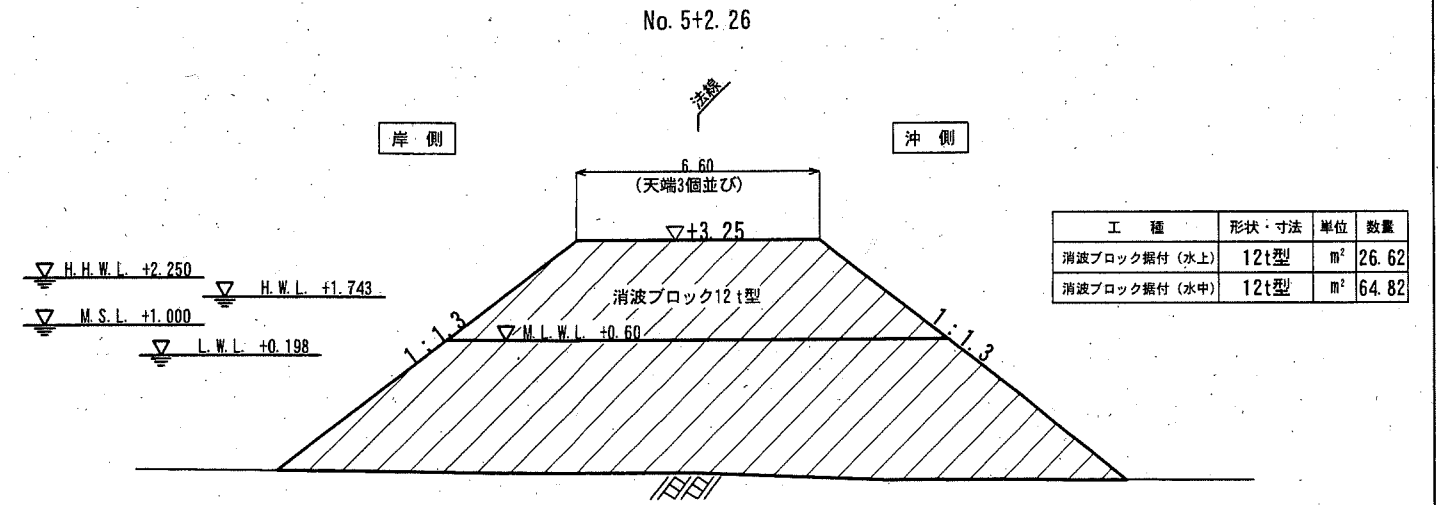
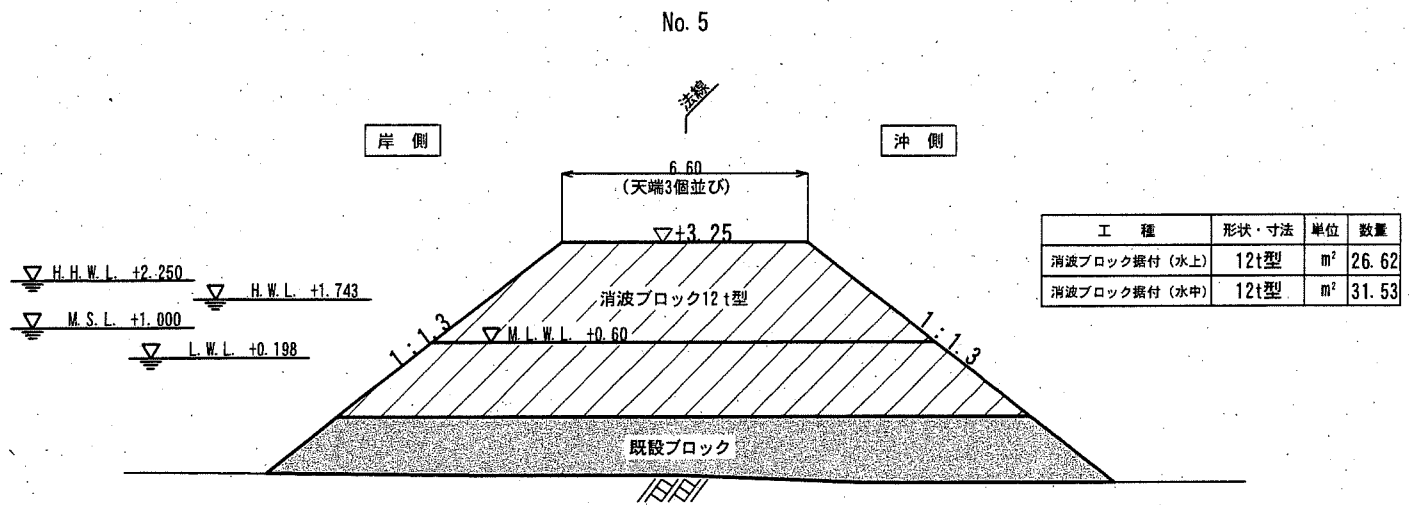
横須賀市港湾部港湾建設課			
工事名称	平成30年度北下浦漁港海岸5号離岸堤築造工事		
図面名称	5号離岸堤縦断図		
図面番号	8枚の内4	縮尺	H=1/600 V=1/150
製作年月日	平成 30年 7月 日		
課長		係長等	設計



5号離岸堤標準断面図 S=1/150 u;m




横須賀市港湾部港湾建設課			
工事名称	平成30年度北下浦漁港海岸5号離岸堤築造工事		
図面名称	5号離岸堤標準断面図		
図面番号	8枚の内5	縮尺	S=1/150
製作年月日	平成30年7月 日		
課長		係長等	設計

5号離岸堤横断図(1) S=1/200 u:m

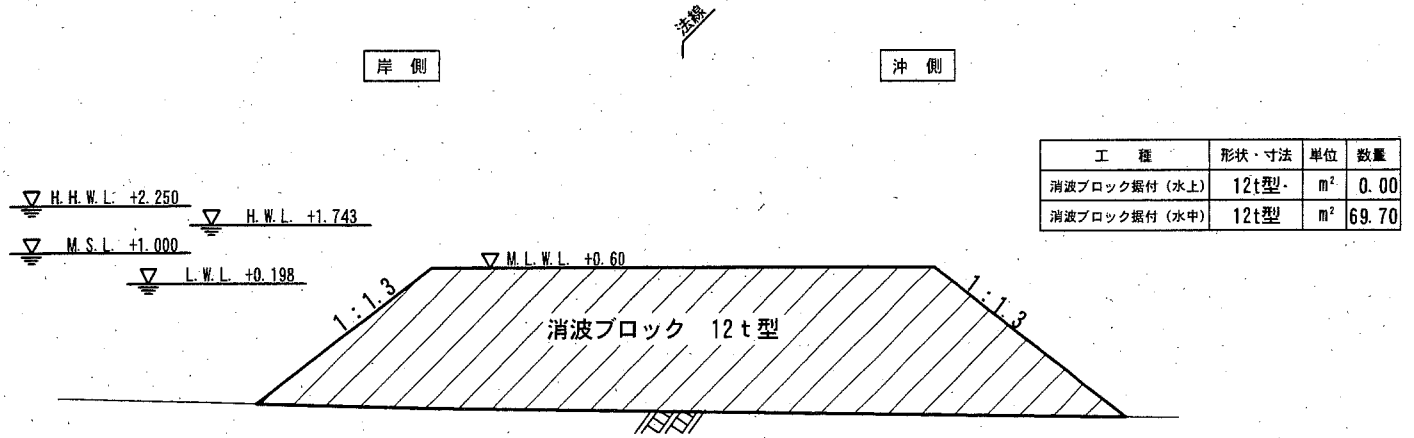


 : 施工箇所
 : 施工済箇所

横須賀市港湾部港湾建設課			
工事名称	平成30年度北下浦漁港海岸5号離岸堤築造工事		
図面名称	5号離岸堤横断図(1)		
図面番号	8枚の内6	縮尺	S=1/200
製作日	平成 30年 7月 日		
課長		係長等	設計

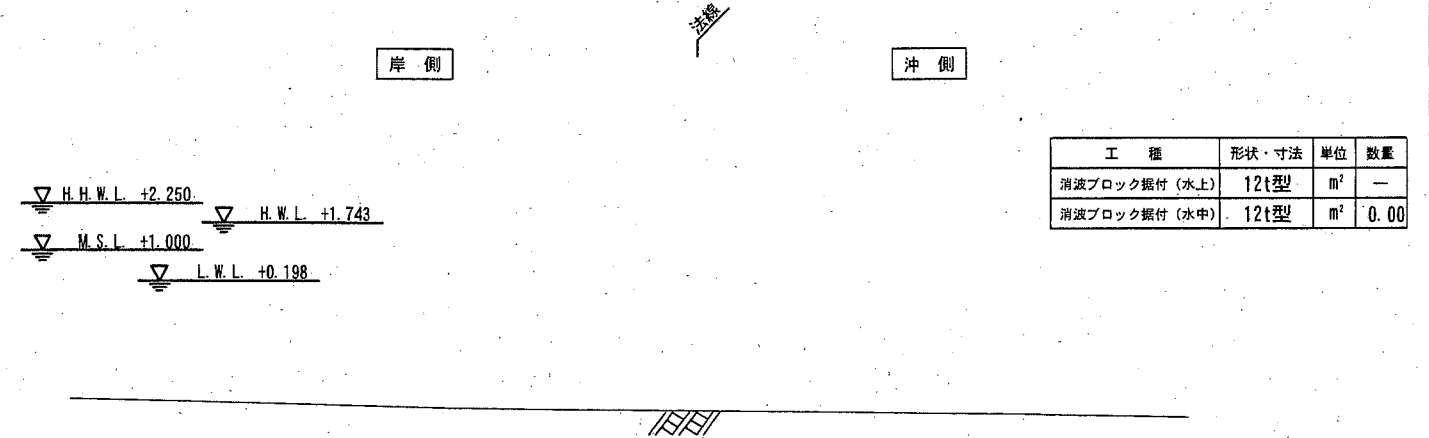
5号離岸堤横断図(2) S=1/200 u:m

No. 6+8.55



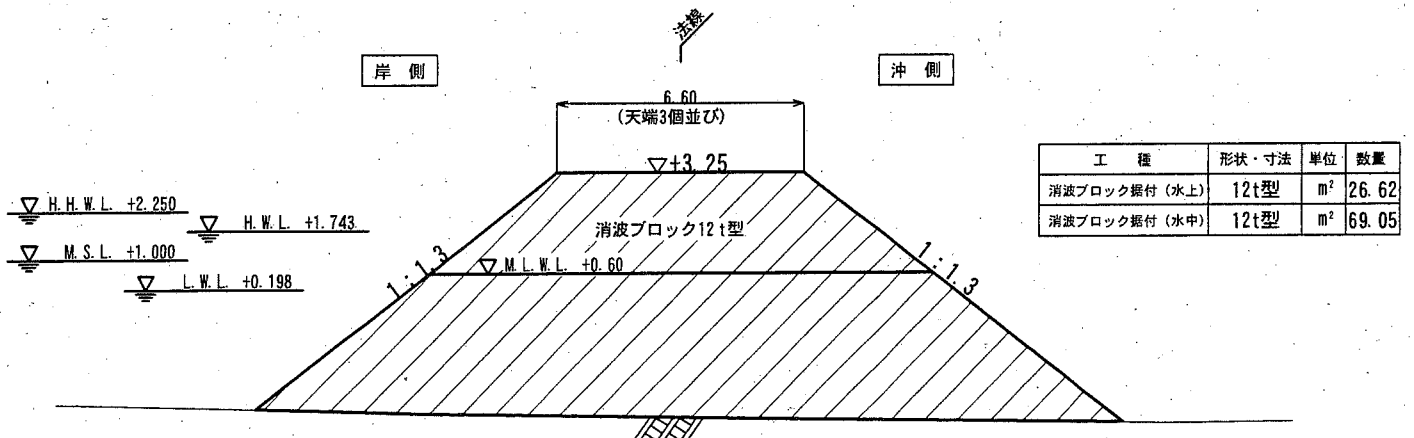
工種	形状・寸法	単位	数量
消波ブロック据付(水上)	12t型	m ²	0.00
消波ブロック据付(水中)	12t型	m ²	69.70

No. 6+13.76



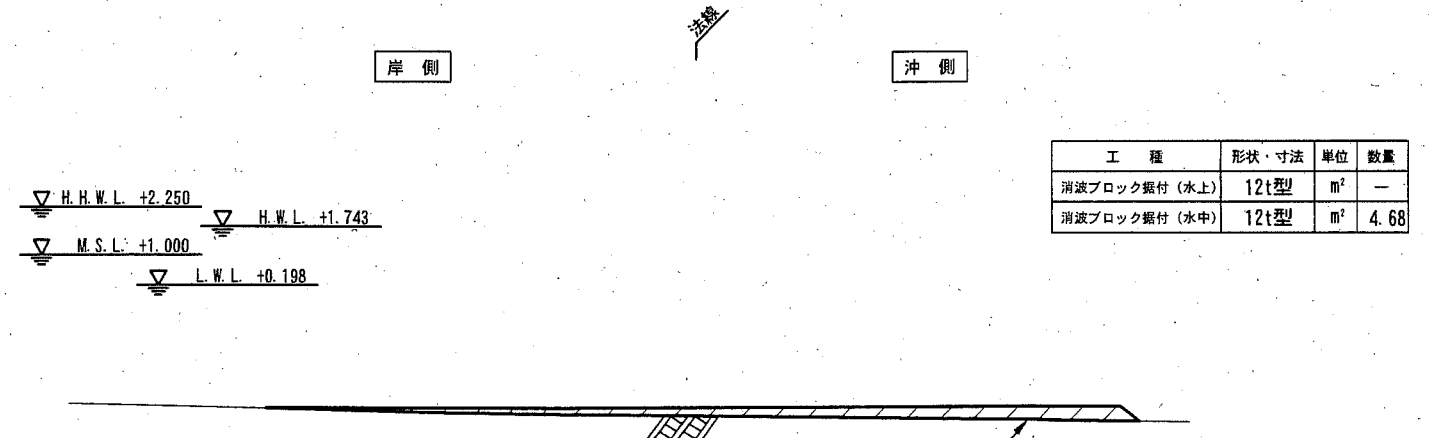
工種	形状・寸法	単位	数量
消波ブロック据付(水上)	12t型	m ²	—
消波ブロック据付(水中)	12t型	m ²	0.00

No. 6+5.1



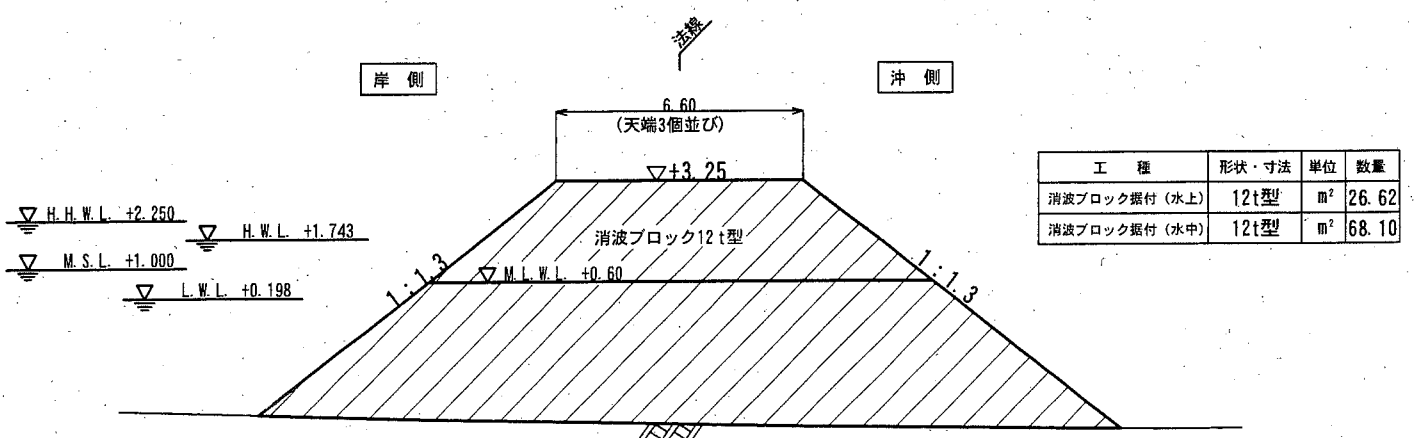
工種	形状・寸法	単位	数量
消波ブロック据付(水上)	12t型	m ²	26.62
消波ブロック据付(水中)	12t型	m ²	69.05

No. 6+13.26



工種	形状・寸法	単位	数量
消波ブロック据付(水上)	12t型	m ²	—
消波ブロック据付(水中)	12t型	m ²	4.68

No. 6



工種	形状・寸法	単位	数量
消波ブロック据付(水上)	12t型	m ²	26.62
消波ブロック据付(水中)	12t型	m ²	68.10

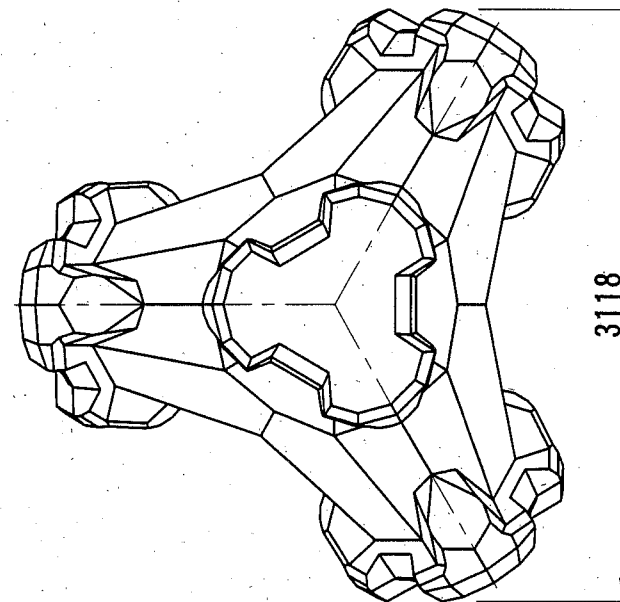
: 施工箇所

横須賀市港湾部港湾建設課			
工事名称	平成30年度北下浦漁港海岸5号離岸堤築造工事		
図面名称	5号離岸堤横断図(2)		
図面番号	8枚の内7	縮尺	S=1/200
製作年月日	平成 30年 7月 日		
課長		係長等	設計

消波ブロック形状寸法図 S=1/40 u:mm

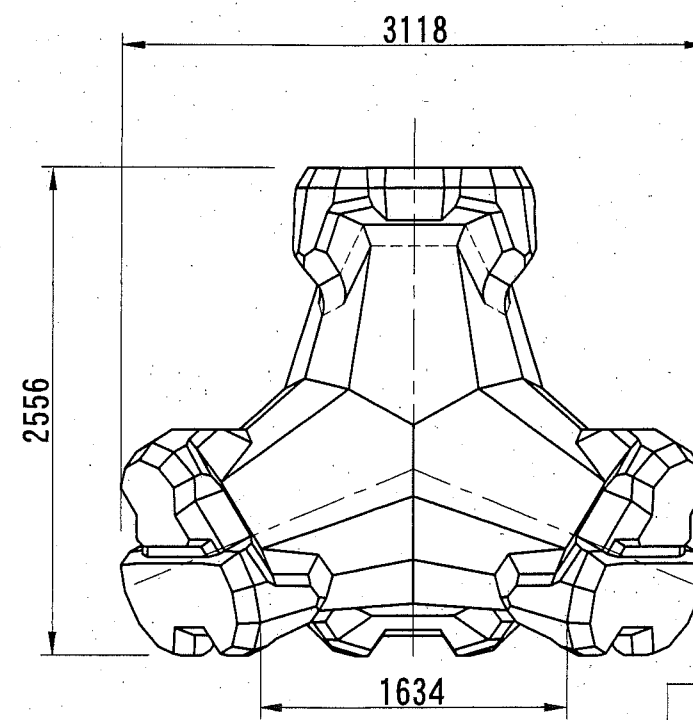
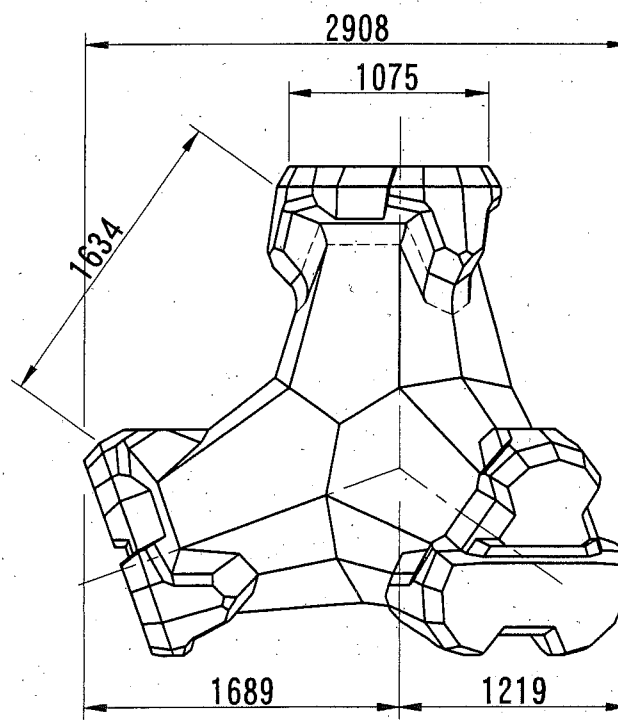
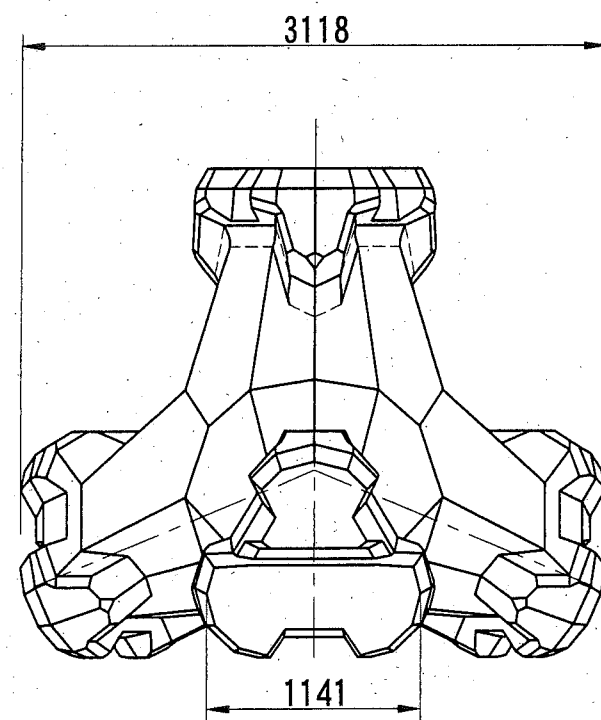
参考図

12t型



(ブロック1個当たり)

種別 (トン型)	質量 (t)	体積 (m ³)	型枠面積 (m ²)
12	12.029	5.230	21.98



横須賀市港湾部港湾建設課

工事名称	平成30年度北下浦漁港海岸5号離岸堤築造工事		
図面名称	消波ブロック形状寸法図		
図面番号	8枚の内8	縮尺	S=1/40
製作 年月日	平成 30年 7月 日		

課長		係長等	設計
----	--	-----	----