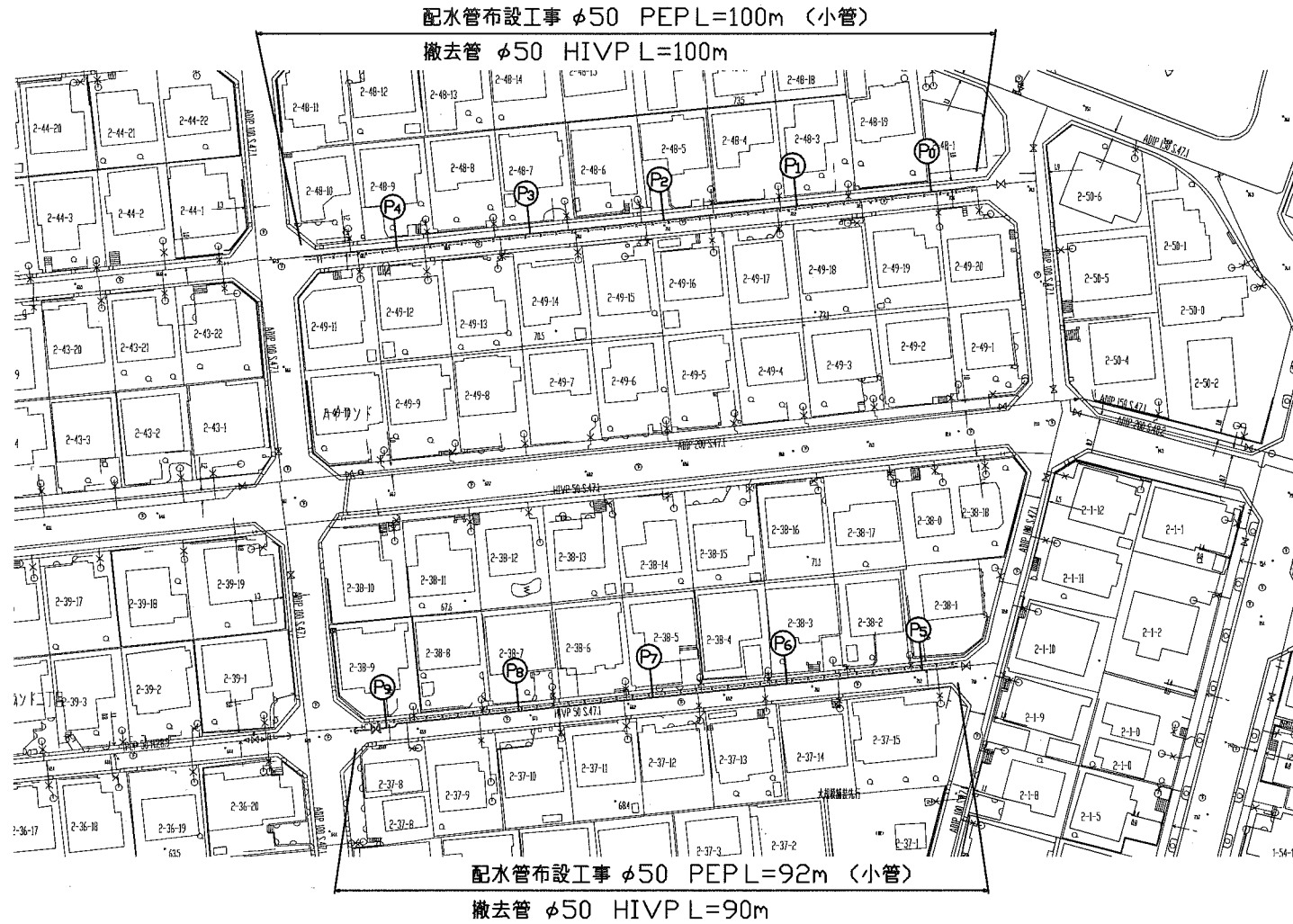
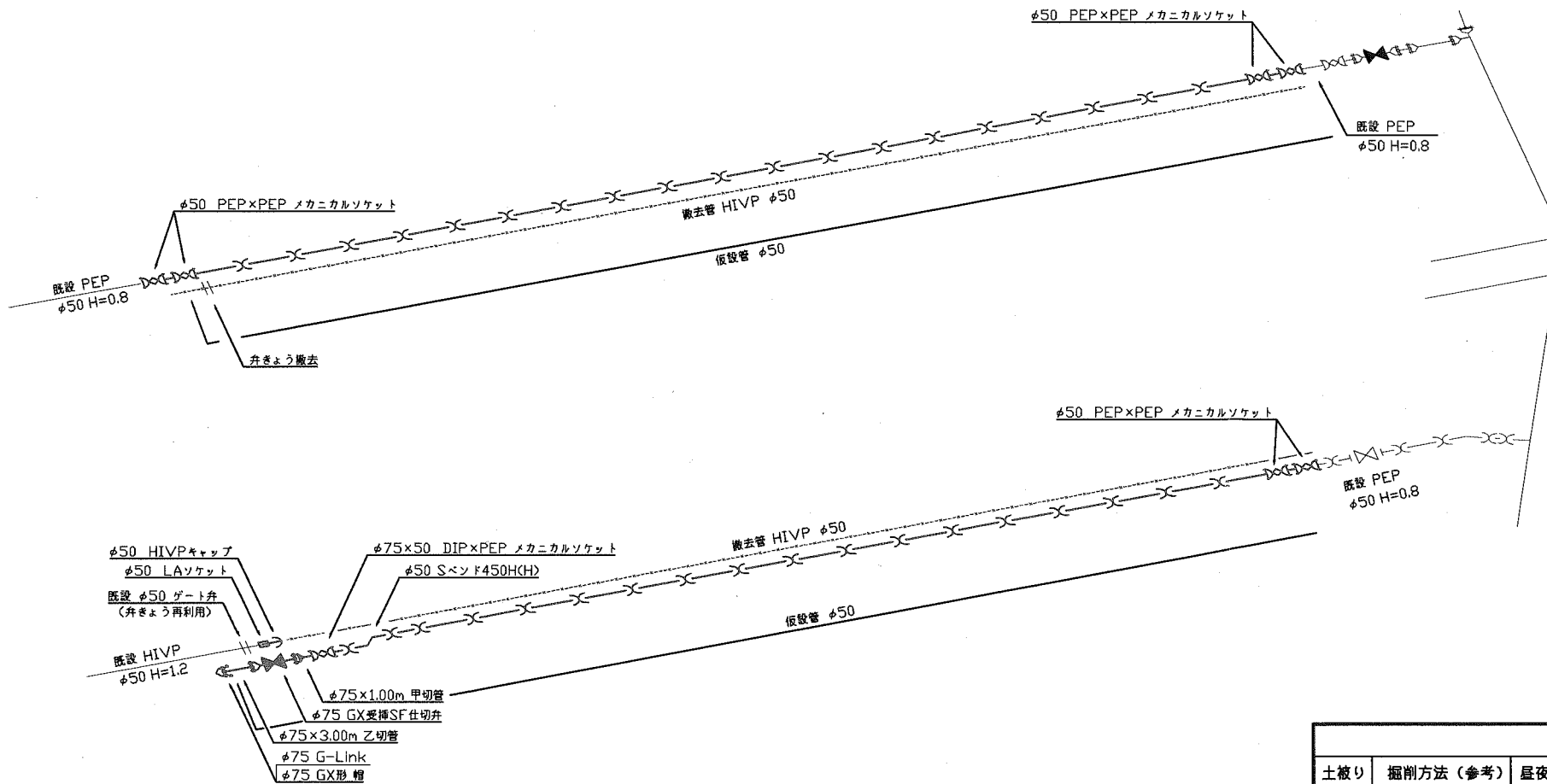


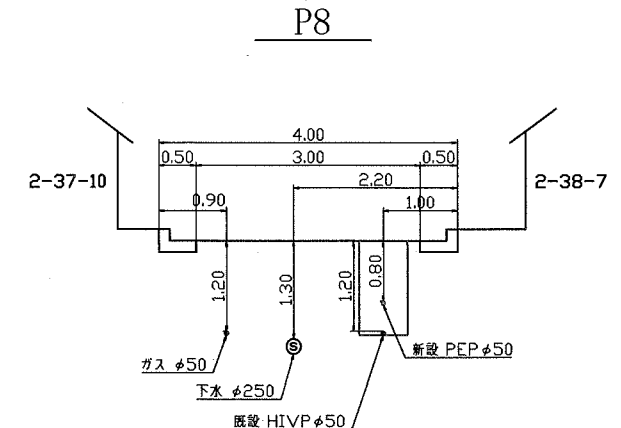
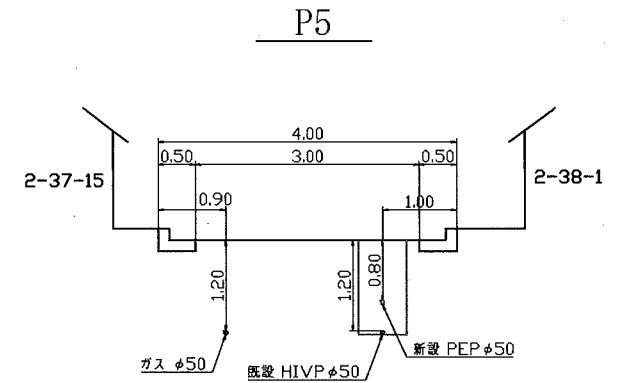
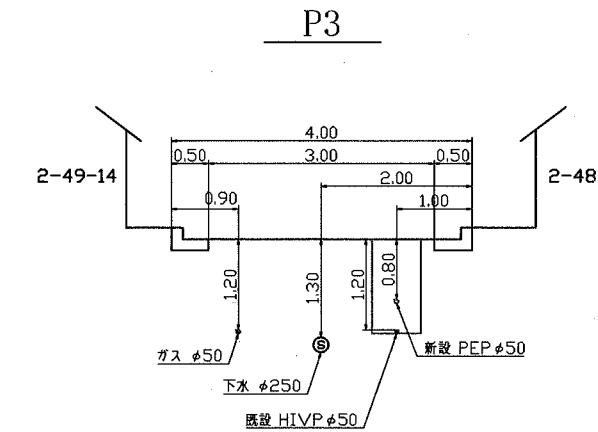
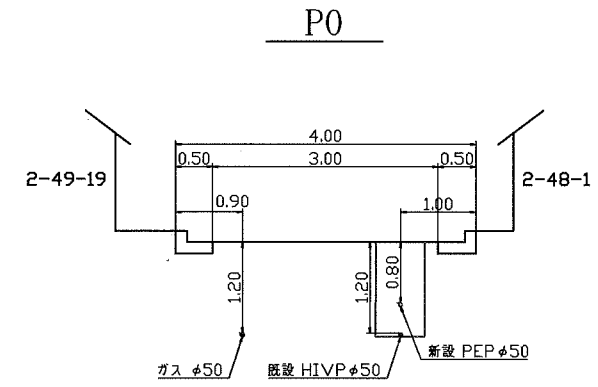
平面図 S=1/500



配管図



断面図 S=1/50



設計図 1/1枚

工事名  
ハイランド地区配水管布設工事 (H30の1)

工事場所  
横須賀市ハイランド2丁目37番先から49番先まで

図面名称  
平面図、配管図、断面図  
図面番号  
久村18 A-3・4、B-3

施工業者

平成30年(2018年)05月  
課長 係長等 設計 監督 検査員

横須賀市上下水道局技術部水道管路課  
計画課 計画課 計画課 計画課

原図用紙サイズA1

ブロック番号 5191

工事概要

配水管布設工事 φ50 PEP L=192m  
撤去管 φ50 HIVP L=190m

工事区間別内訳明細表

土被り	掘削方法(参考)	昼夜	埋戻し材料	先行路盤	路盤材料	仮復旧	既設舗装	既設路盤	本復旧	試掘
0.8m	ハツク0.1m	昼	改良土	有	RC材=25cm	再生AS(密粒)=5cm	AS t=5cm	RC-40 t=20cm	別工事にて施工	8m