



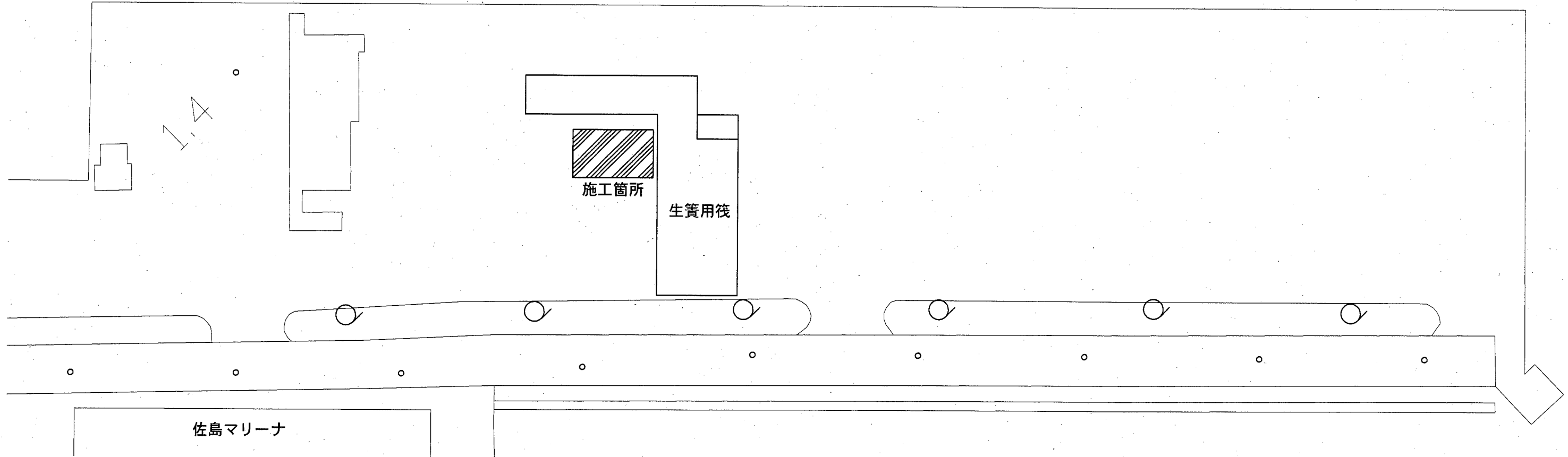
位置図 S=1/5,000



横須賀市港湾部港湾建設課			
工事名称	佐島漁港(本港地区)施設用地舗装工事		
図面名称	位置図		
図面番号	3枚の内1	縮尺	S=1/5,000
製作日	平成 30年 7月 日		
課長		係長等	設計

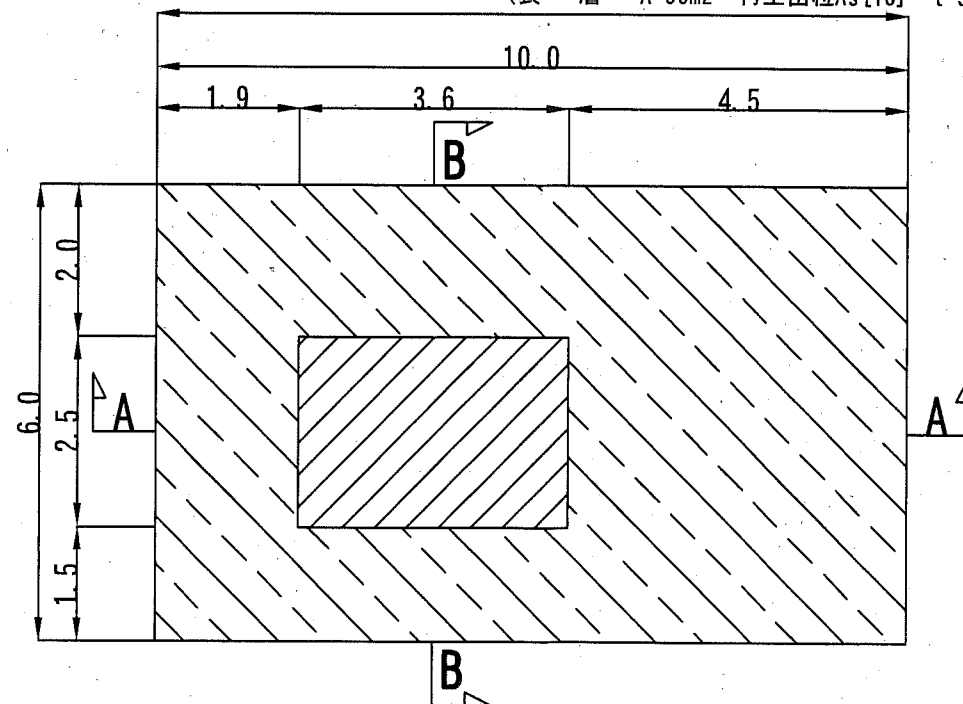
平面図・詳細平面図

平面図 S=1/500



詳細平面図 S=1/100 u:m

アスファルト舗装工 A=60m² (下層路盤 A=51m² RC-40 t=200mm)
 (不陸整正 A=9m² 補足材RC-40 3m³/100m²)
 (表層 A=60m² 再生密粒As [13] t=50mm)

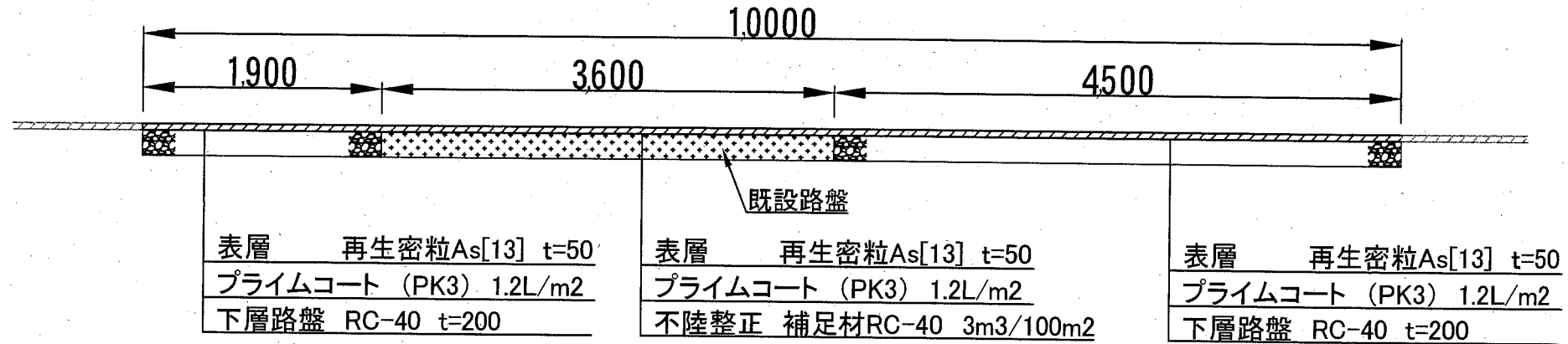


: 下層路盤
 : 不陸整正

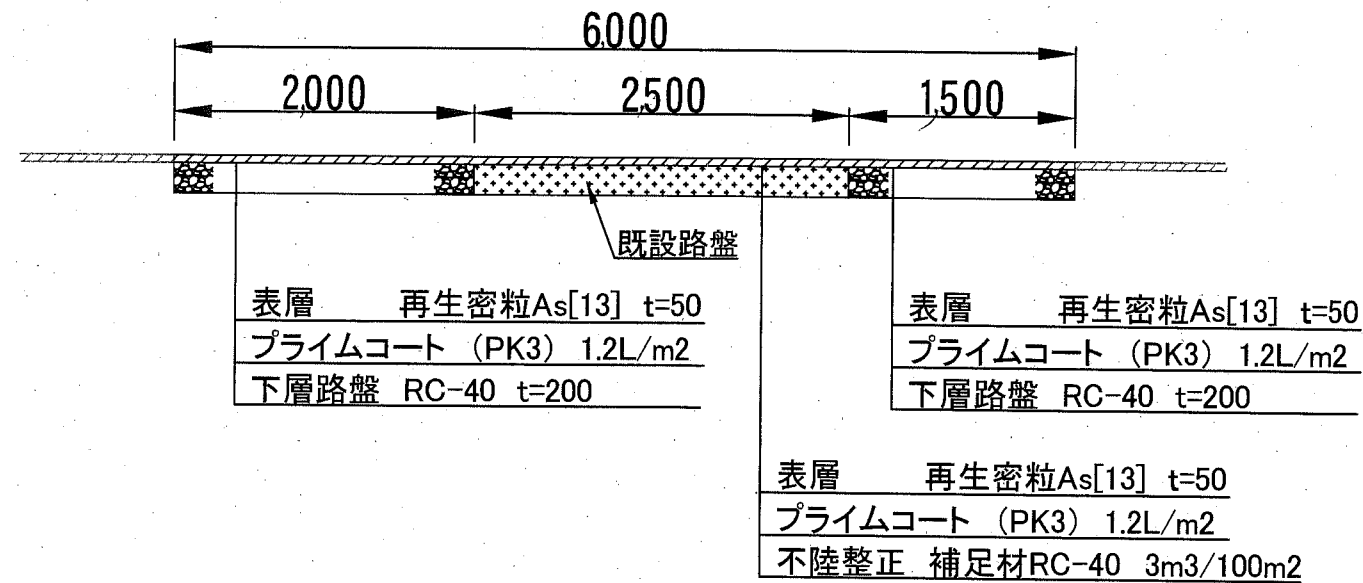
横須賀市港湾部港湾建設課			
工事名称	佐島漁港(本港地区)施設用地舗装工事		
図面名称	平面図・詳細平面図		
図面番号	3枚の内2	縮尺	図示
製作年月日	平成 30年 7月 日		
課長		係長等	設計

舗装断面図

A-A As舗装断面図 S=1/50 u:mm



B-B As舗装断面図 S=1/50 u:mm



横須賀市港湾部港湾建設課			
工事名称	佐島漁港 (本港地区) 施設用地舗装工事		
図面名称	舗装断面図		
図面番号	3枚の内3	縮尺	図示
製作年月日	平成 30年 7月 日		
課長		係長等	設計