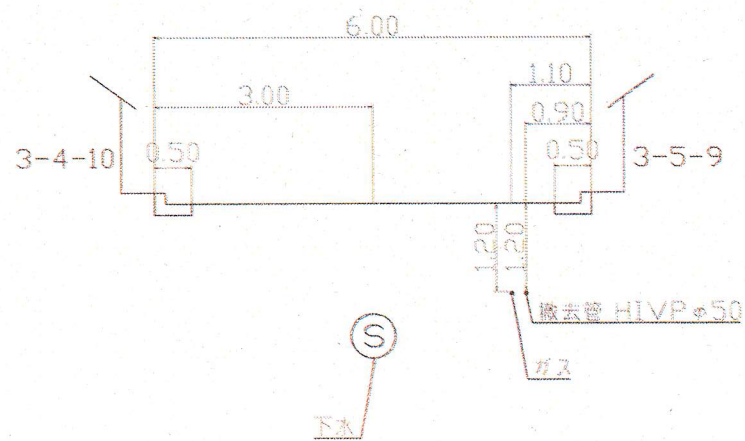


平面図 S=1/500

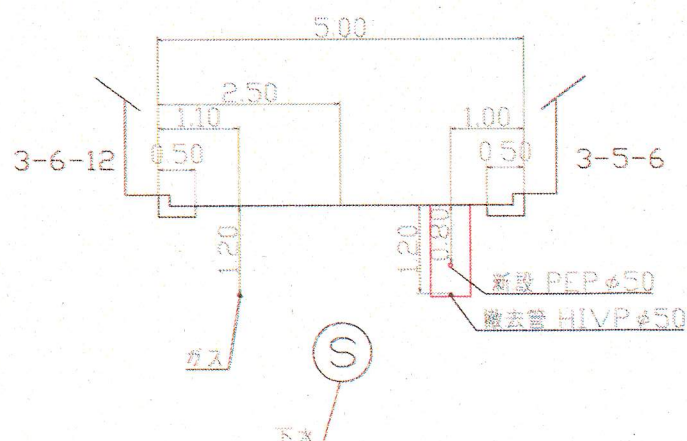


配水管布設工事 φ50PEP L=489m (小管)
 撤去管 φ50HIVP L=556m
 撤去管 φ100ADIP L=166m
 仮設管布設撤去工事 φ50 L=493m

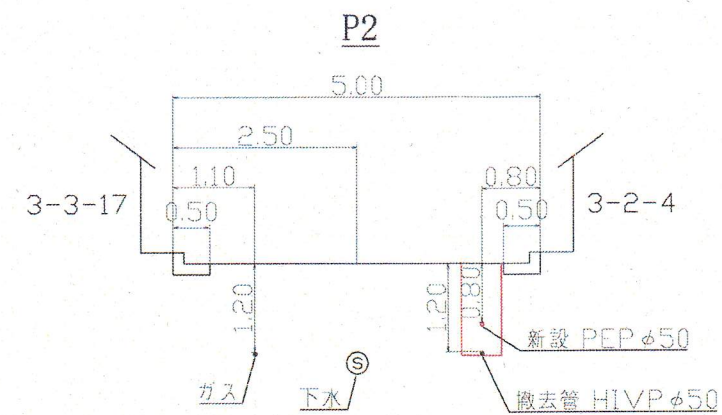
P25



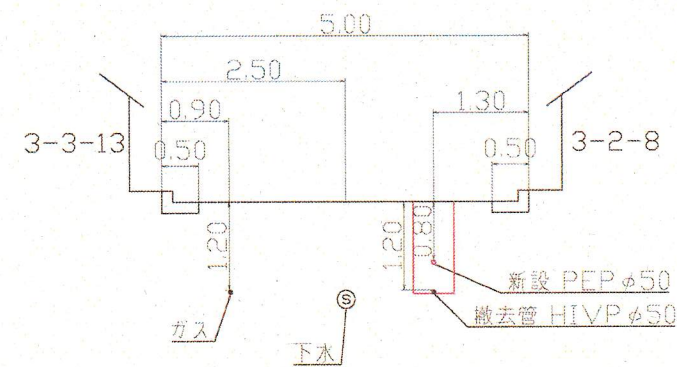
P18



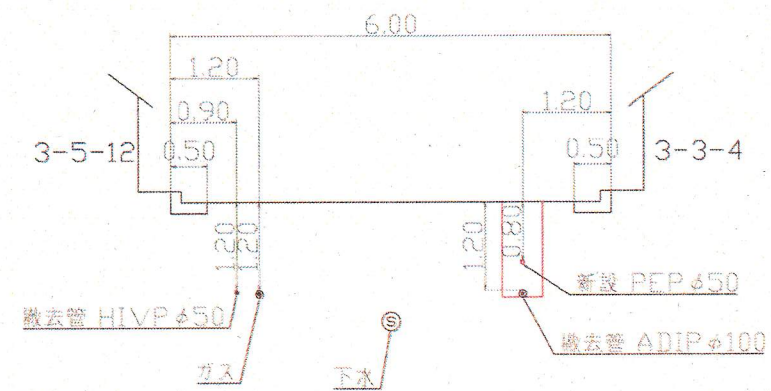
断面図 S=1/50



P5



P9



設計図	1/2枚
工事名	湘南鷹取地区配水管布設工事 (H30の1)
工事場所	横須賀市湘南鷹取3丁目2番先から7番先まで
図面名称	平面図、断面図
図面番号	鷹取12 B-4、C-3・4 鷹取17 A-3・4
施工業者	

平成30年(2018年)5月				
課長	係長等	設計	監督	検査員
横須賀市上下水道局技術部水道管路課				計画課
				私道 無

原図用紙サイズ A1

ブロック番号 1203

工事概要	
配水管布設工事	φ50PEP L=489m
撤去管	φ50HIVP L=556m
撤去管	φ100ADIP L=166m

工事区間別内訳明細表

区間	土盛り	掘削方法(参考)	昼夜	埋戻し材料	先行路盤	路盤材料	既設舗装	仮復旧	路面復旧	試掘
A-1	0.8m	バックホウ0.1m3	昼間	改良土	有	RC-40=25cm	As=5cm	再生As密粒=5cm	他工事にて施工	15m
A-2	0.8m	バックホウ0.1m3	昼間	改良土	有	RC-40=25cm	As=5cm	再生As密粒=5cm	As密粒=5cm	3m

