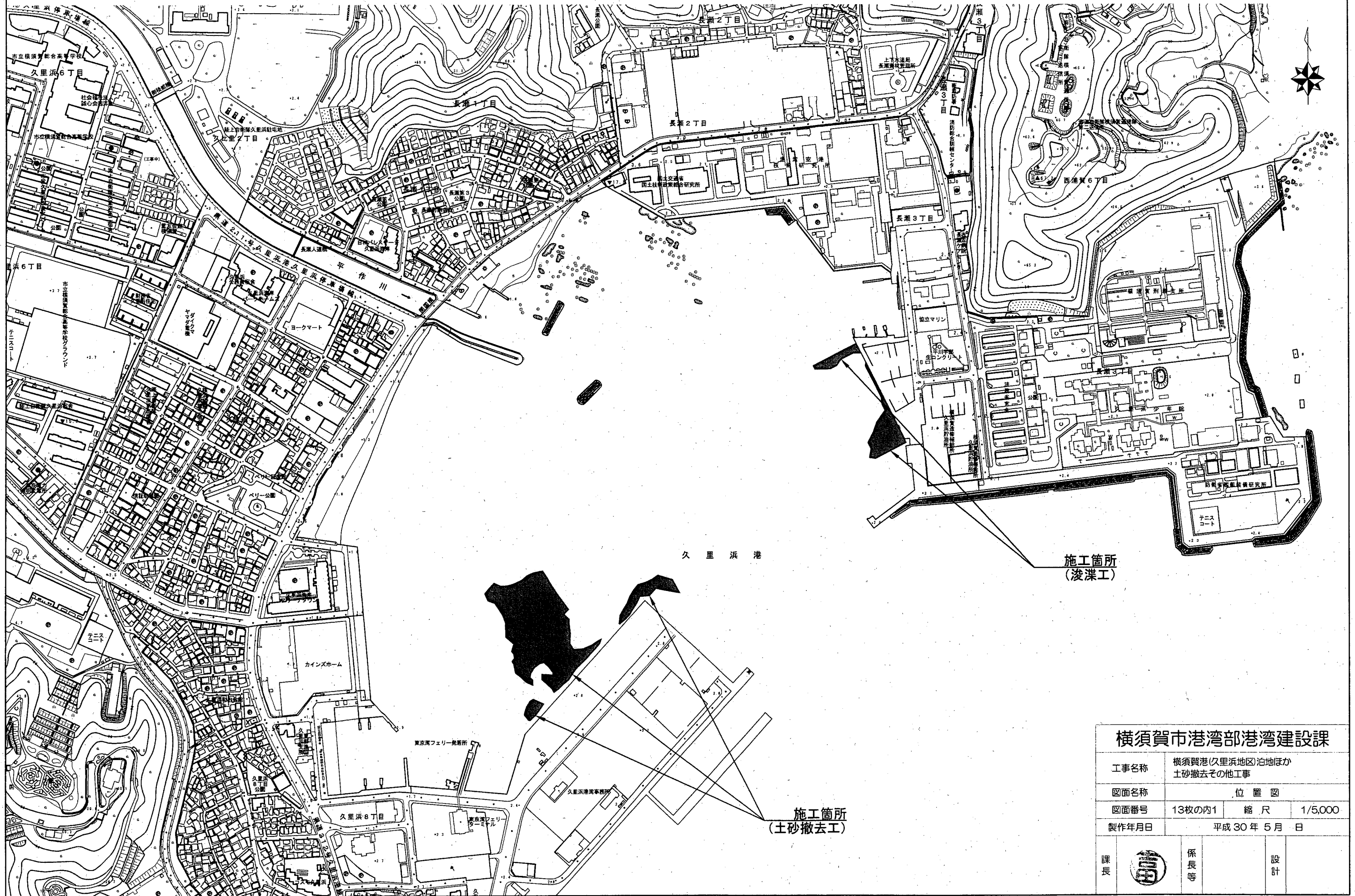


位置図 S=1/5,000 u:m

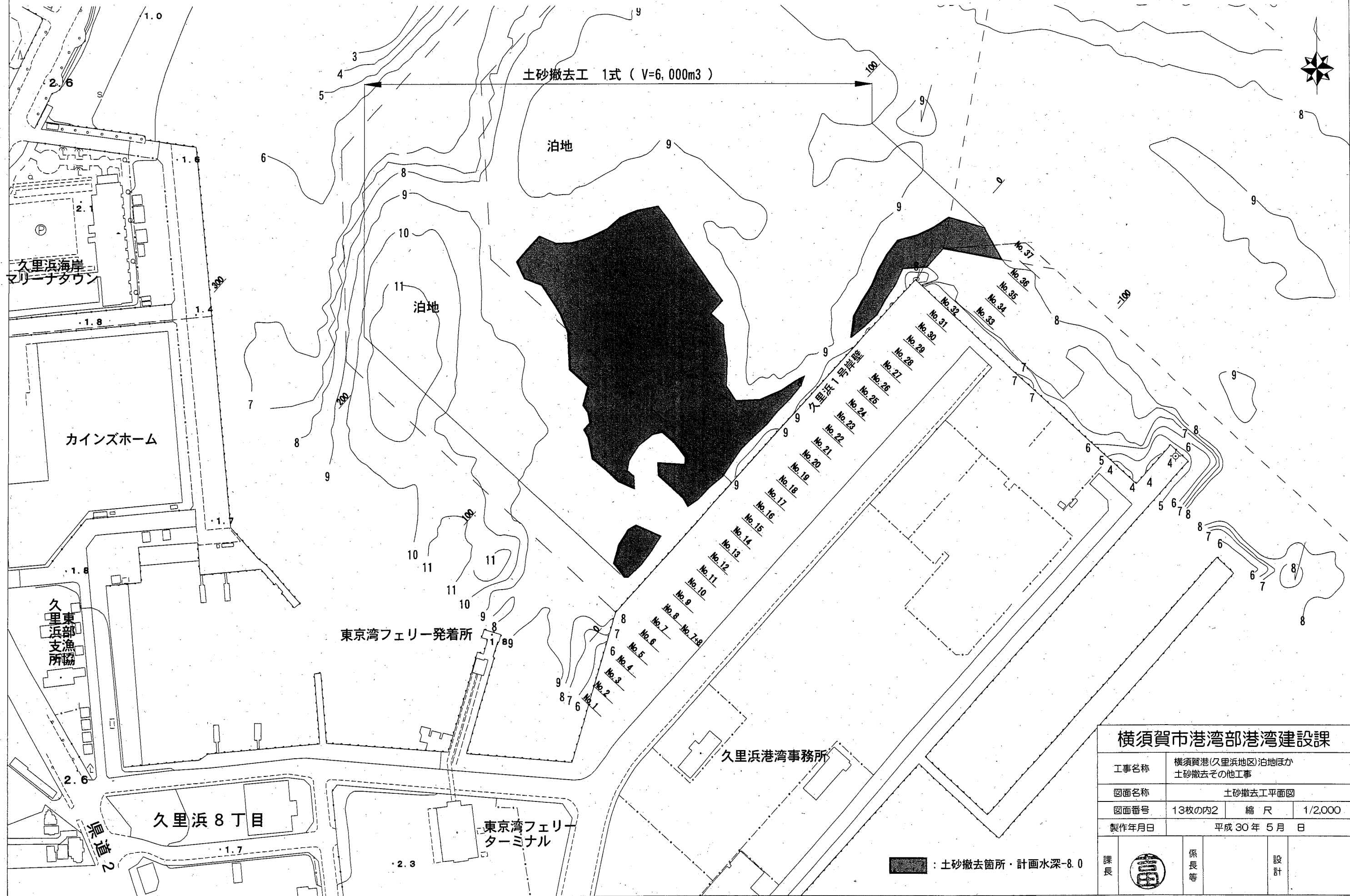


横須賀市港湾部港湾建設課

工事名称	横須賀港(久里浜地区)泊地ほか 土砂撤去その他工事		
図面名称	位置図		
図面番号	13枚の内1	縮尺	1/5,000
製作年月日	平成30年5月 日		

課長		係長等	設計
----	--	-----	----

# 土砂撤去工平面図 S=1/2,000 u:m



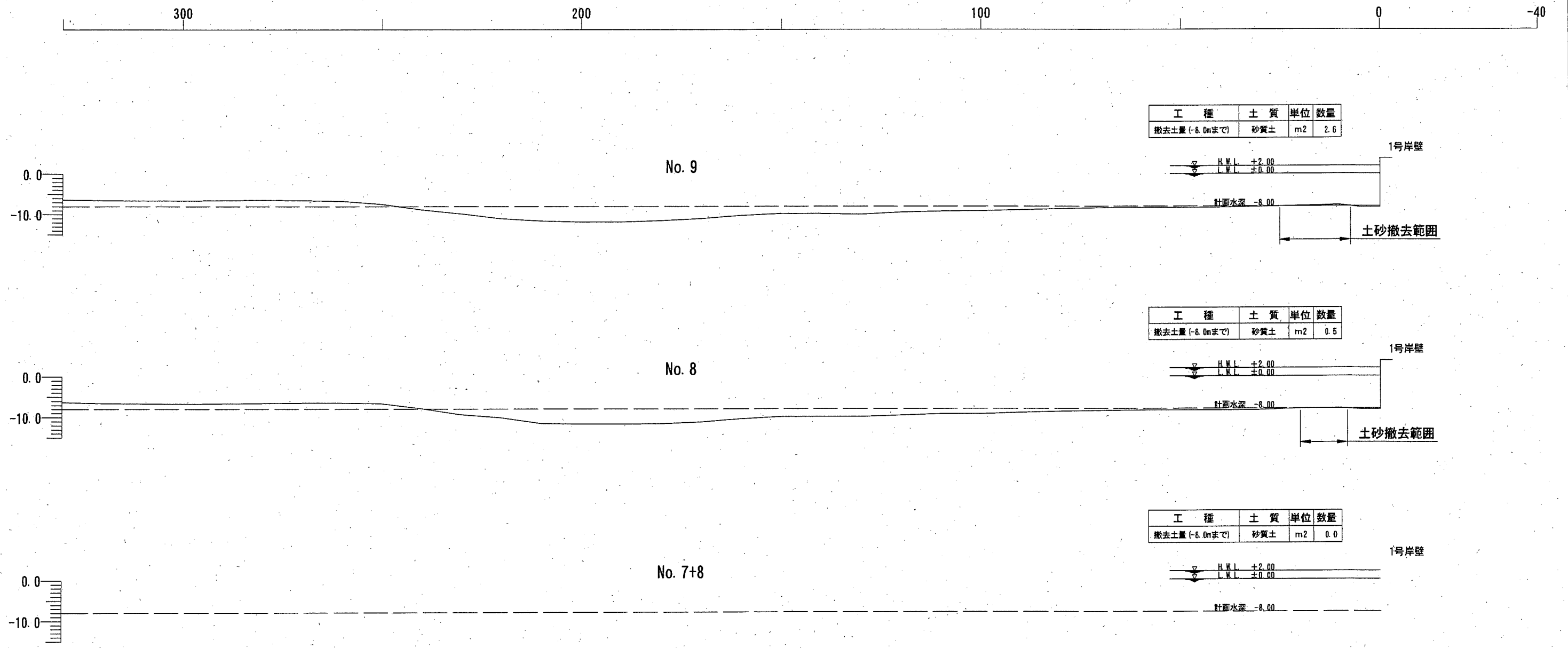
## 横須賀市港湾部港湾建設課



工事名称	横須賀港(久里浜地区)泊地ほか 土砂撤去その他工事		
図面名称	土砂撤去工平面図		
図面番号	13枚の内2	縮尺	1/2,000
製作年月日	平成30年5月 日		


■ : 土砂撤去箇所・計画水深-8.0

課長		係長等	設計
----	--	-----	----

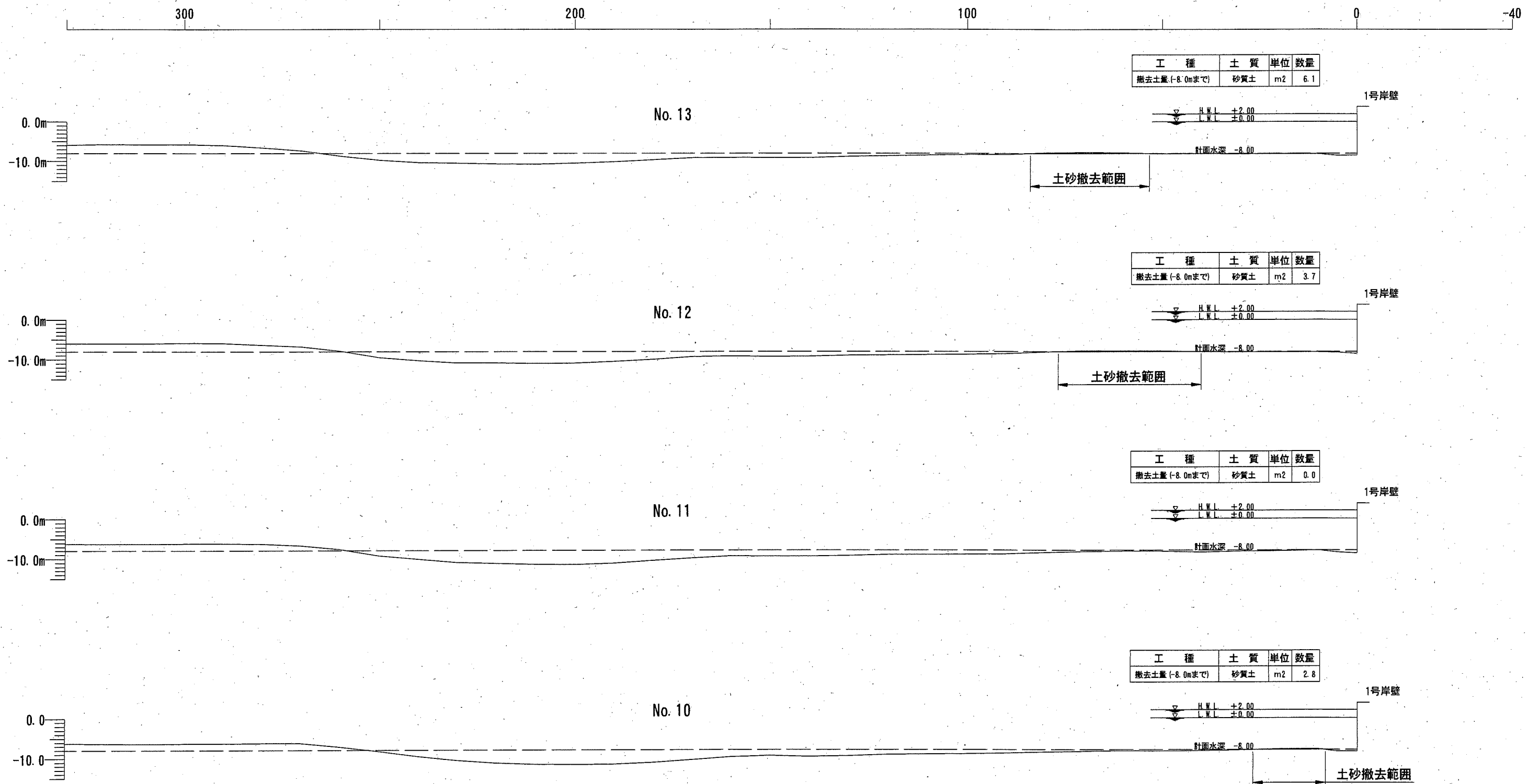
土砂撤去工横断図 (1) S=1/1,000 u:m



 : 土砂撤去箇所  
 : 計画水深-8.0

横須賀市港湾部港湾建設課			
工事名称	横須賀港(久里浜地区)泊地ほか 土砂撤去その他工事		
図面名称	土砂撤去工横断図(1)		
図面番号	13枚の内3	縮尺	1/1,000
製作年月日	平成30年5月 日		
課長		係長等	設計

# 土砂撤去工横断図 (2) S=1/1,000 u:m




工種	土質	単位	数量
撤去土量 (-8.0mまで)	砂質土	m <sup>2</sup>	6.1

工種	土質	単位	数量
撤去土量 (-8.0mまで)	砂質土	m <sup>2</sup>	3.7

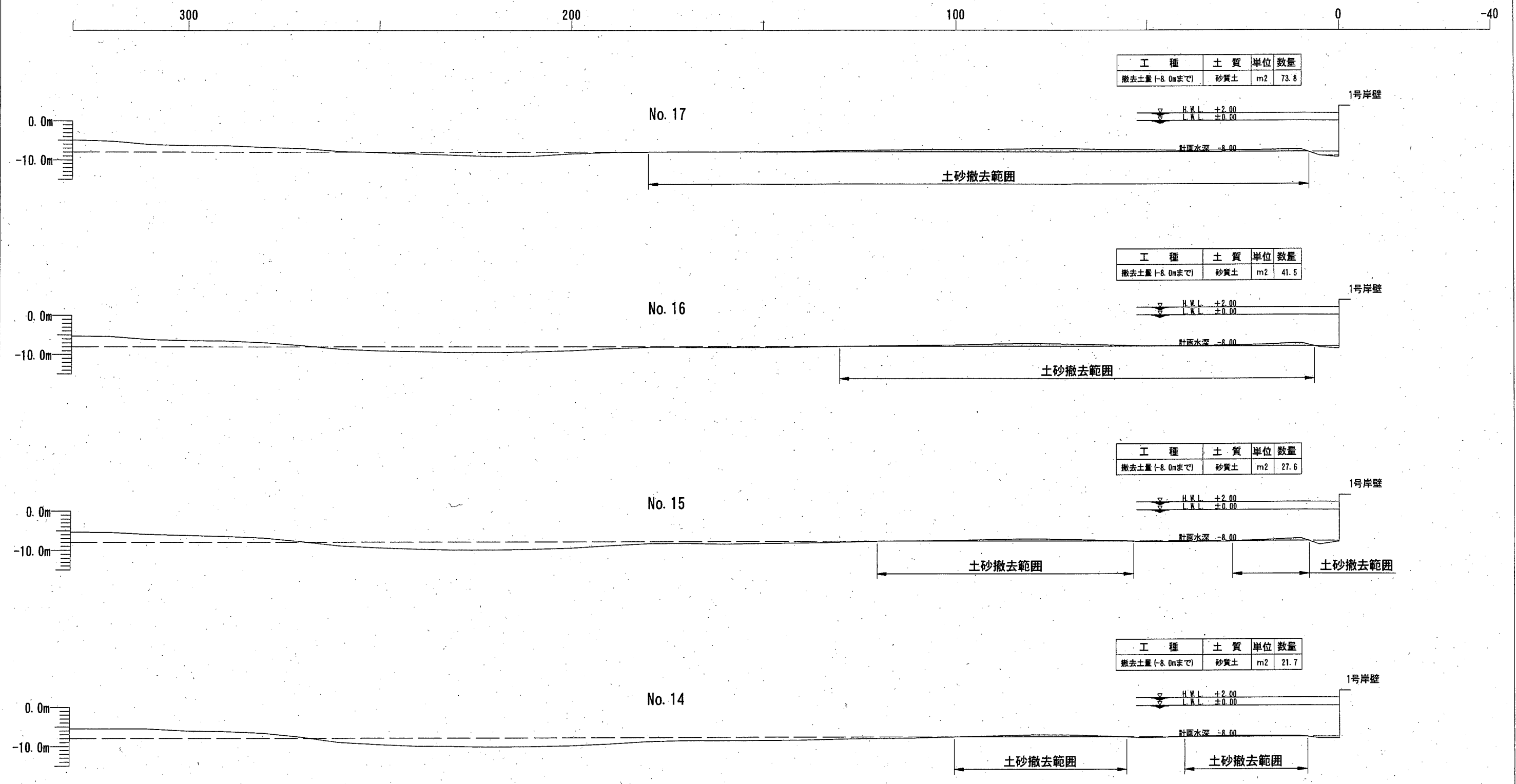
工種	土質	単位	数量
撤去土量 (-8.0mまで)	砂質土	m <sup>2</sup>	0.0

工種	土質	単位	数量
撤去土量 (-8.0mまで)	砂質土	m <sup>2</sup>	2.8

: 土砂撤去箇所  
 - - - - - : 計画水深-8.0

横須賀市港湾部港湾建設課			
工事名称	横須賀港(久里浜地区)泊地ほか 土砂撤去その他工事		
図面名称	土砂撤去工横断図 (2)		
図面番号	13枚の内4	縮尺	1/1,000
製作年月日	平成 30 年 5 月 日		
課長		係長等	設計

土砂撤去工横断図 (3) S=1/1,000 u:m





工種	土質	単位	数量
撤去土量 (-8.0mまで)	砂質土	m <sup>2</sup>	73.8

工種	土質	単位	数量
撤去土量 (-8.0mまで)	砂質土	m <sup>2</sup>	41.5

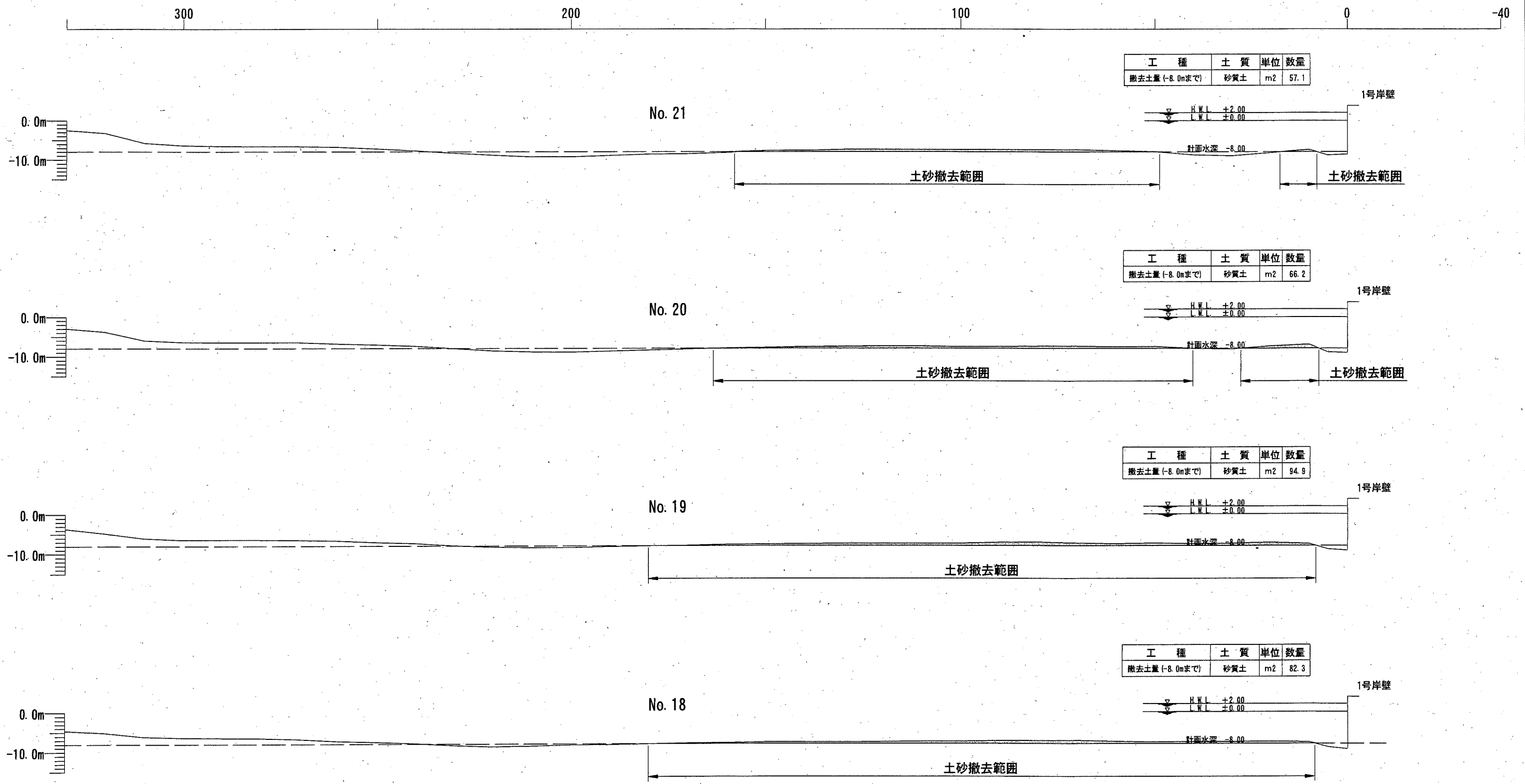
工種	土質	単位	数量
撤去土量 (-8.0mまで)	砂質土	m <sup>2</sup>	27.6

工種	土質	単位	数量
撤去土量 (-8.0mまで)	砂質土	m <sup>2</sup>	21.7


 : 土砂撤去箇所  
 - - - - : 計画水深-8.0

横須賀市港湾部港湾建設課			
工事名称	横須賀港(久里浜地区)泊地ほか 土砂撤去その他工事		
図面名称	土砂撤去工横断図 (3)		
図面番号	13枚の内5	縮尺	1/1,000
製作年月日	平成 30 年 5 月 日		
課長		係長等	設計

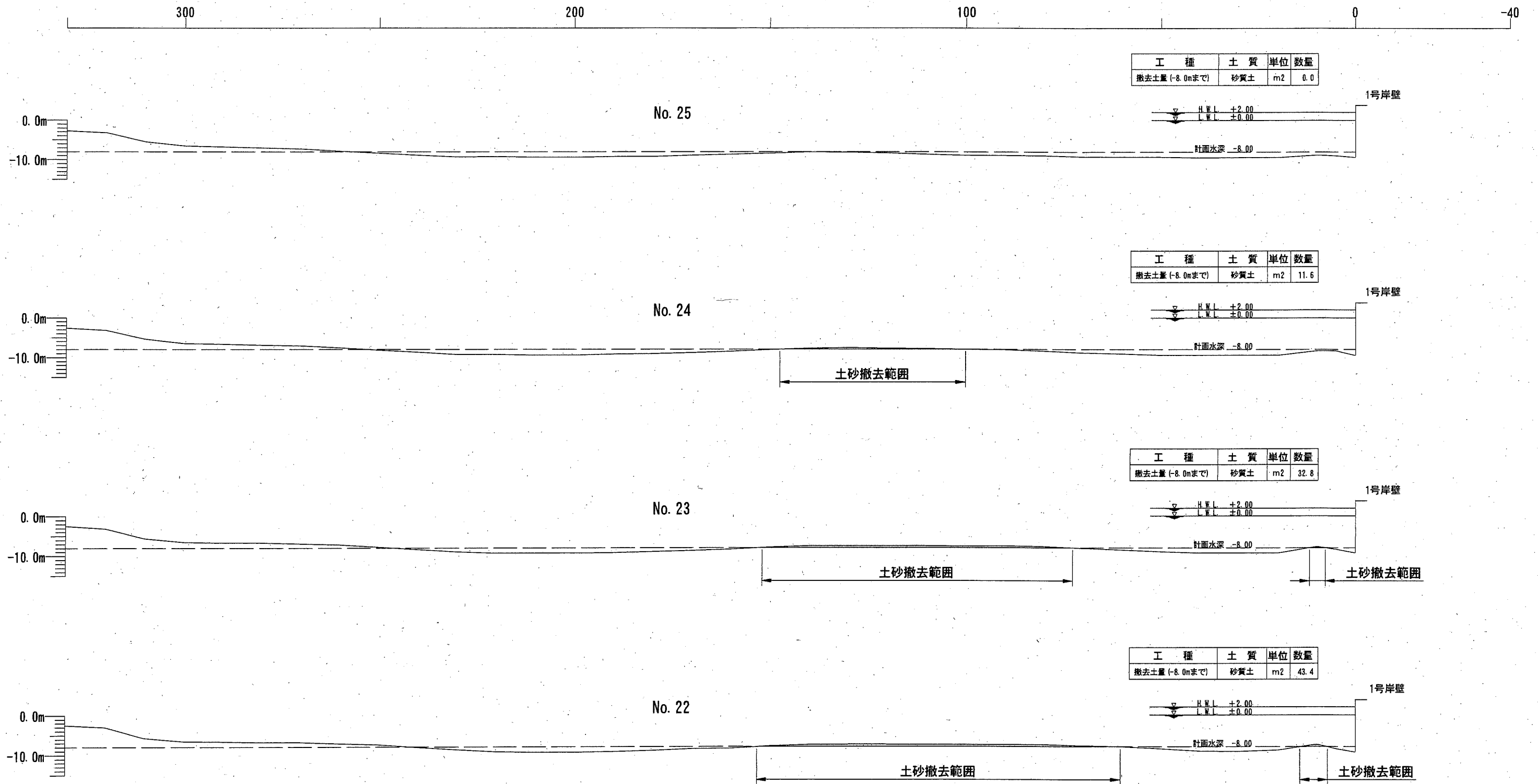
土砂撤去工横断図 (4) S=1/1,000 u:m



: 土砂撤去箇所  
 - - - - : 計画水深-8.0

<b>横須賀市港湾部港湾建設課</b>			
工事名称	横須賀港(久里浜地区)泊地ほか 土砂撤去その他工事		
図面名称	土砂撤去工横断図(4)		
図面番号	13枚の内6	縮尺	1/1,000
製作年月日	平成30年5月 日		
課長		係長等	設計

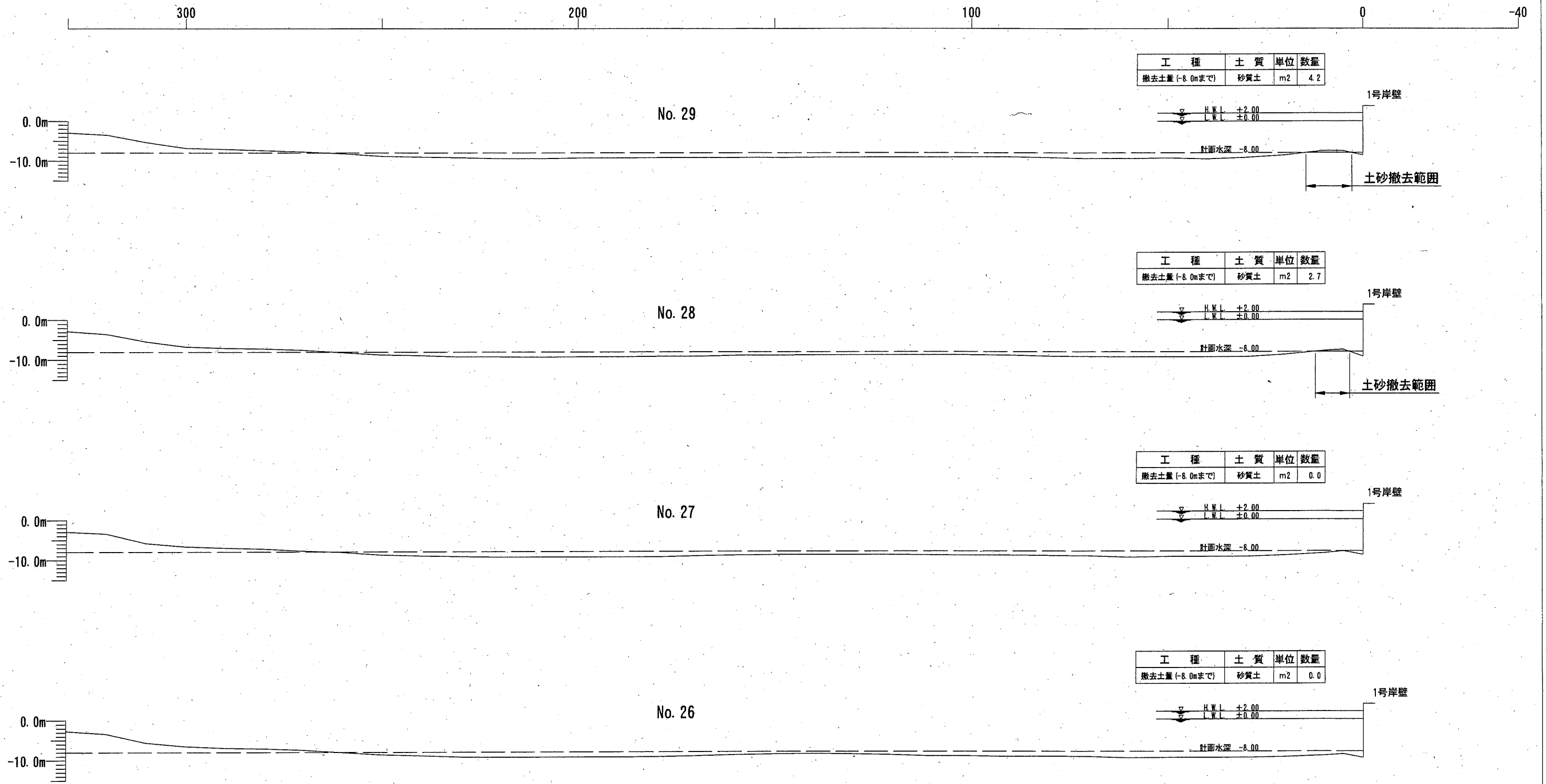
土砂撤去工横断図 (5) S=1/1,000 u;m




: 土砂撤去箇所  
 : 計画水深-8.0

横須賀市港湾部港湾建設課			
工事名称	横須賀港(久里浜地区)泊地ほか 土砂撤去その他工事		
図面名称	土砂撤去工横断図(5)		
図面番号	13枚の内7	縮尺	1/1,000
製作年月日	平成30年5月 日		
課長		係長等	設計

土砂撤去工横断図 (6) S=1/1,000 u:m





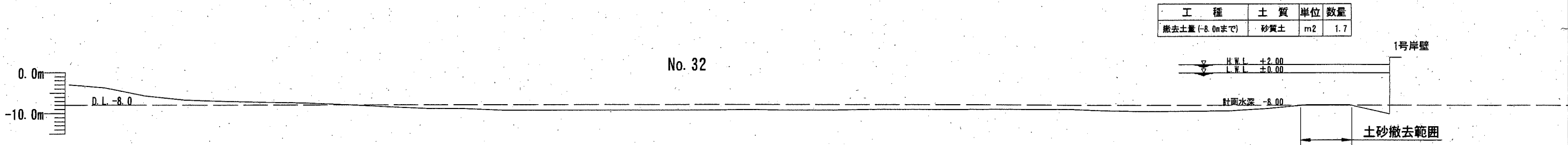
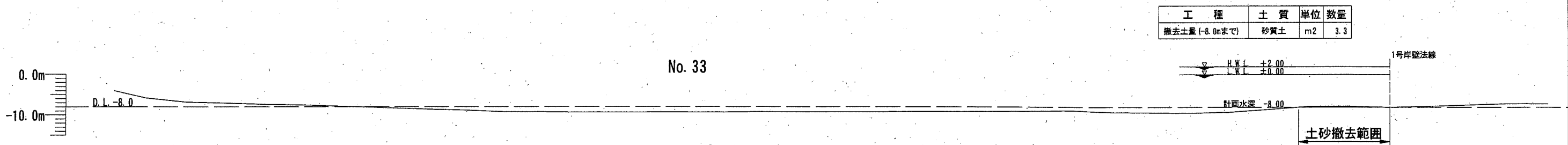
: 土砂撤去箇所  
 - - - - : 計画水深-8.0

横須賀市港湾部港湾建設課			
工事名称	横須賀港(久里浜地区)泊地ほか 土砂撤去その他工事		
図面名称	土砂撤去工横断図(6)		
図面番号	13枚の内8	縮尺	1/1,000
製作年月日	平成30年5月 日		
課長		係長等	設計



# 土砂撤去工横断図 (7) S=1/1,000 u:m

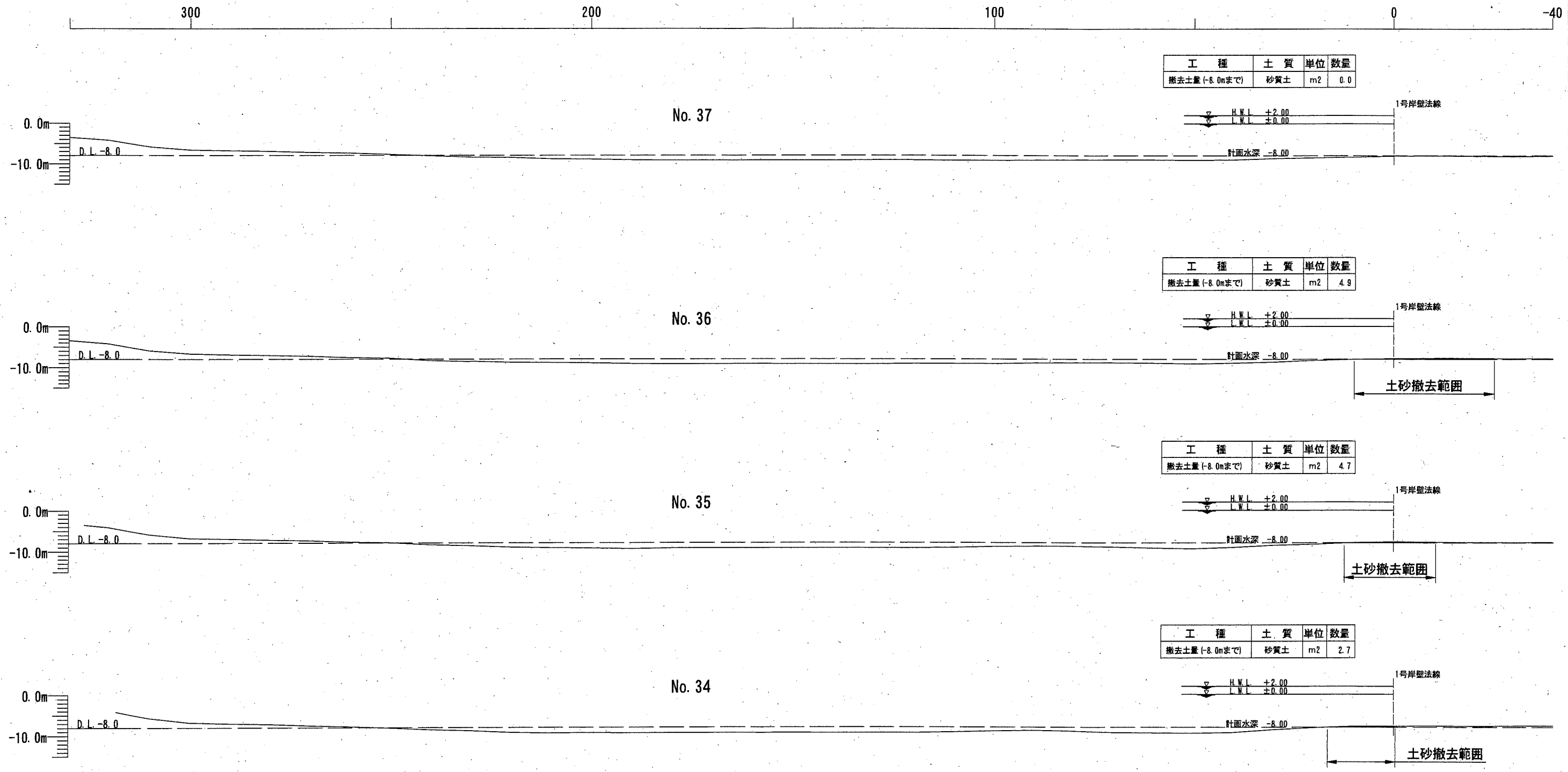
330                      300                      200                      100                      0                      -40






: 土砂撤去箇所  
 : 計画水深-8.0

<b>横須賀市港湾部港湾建設課</b>			
工事名称	横須賀港(久里浜地区)泊地ほか 土砂撤去その他工事		
図面名称	土砂撤去工横断図(7)		
図面番号	13枚の内9	縮尺	1/1,000
製作年月日	平成30年5月 日		
課長		係長等	設計

土砂撤去工横断図 (8) S=1/1,000 u:m



 : 土砂撤去箇所  
 : 計画水深-8.0

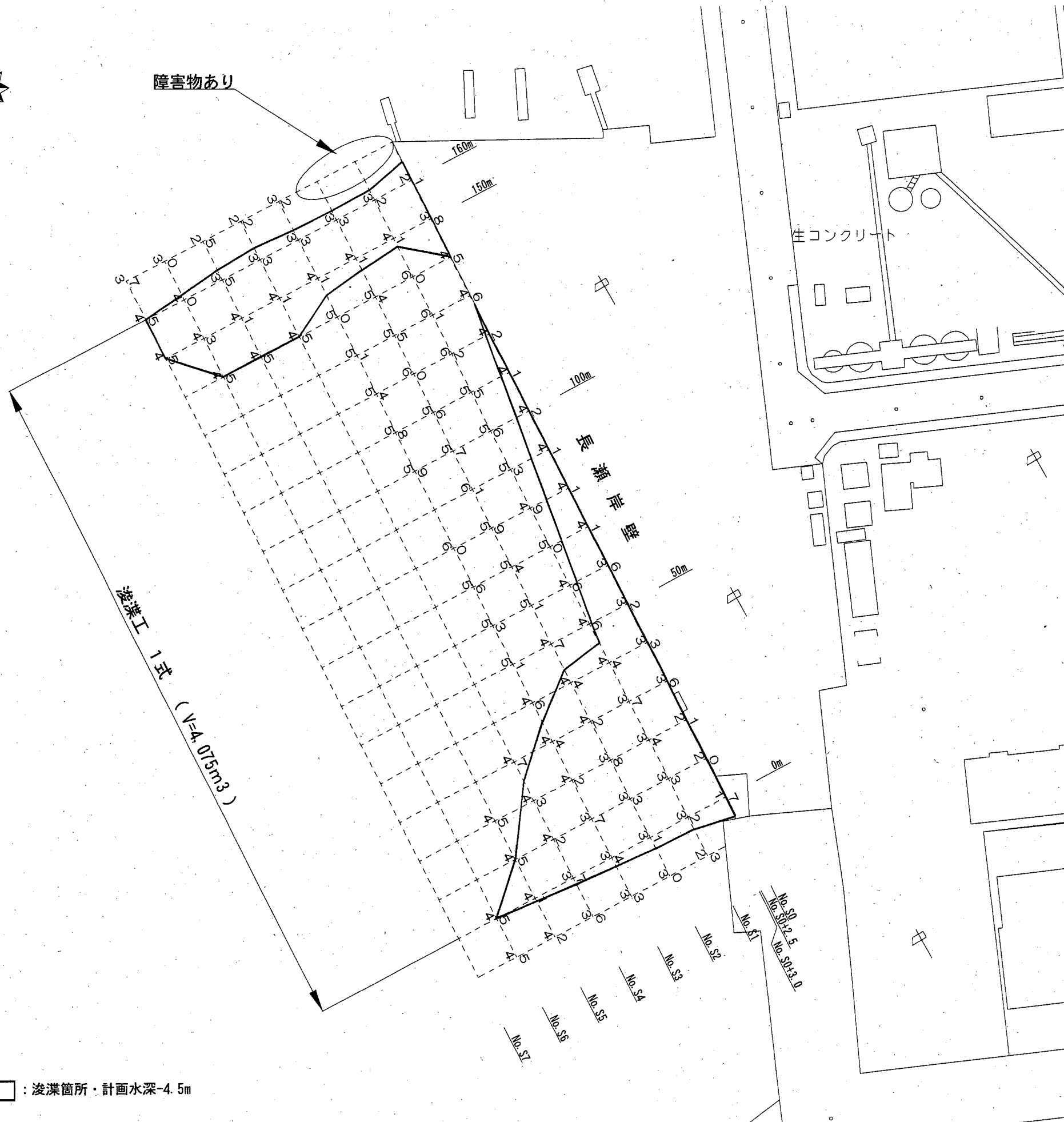
横須賀市港湾部港湾建設課			
工事名称	横須賀港(久里浜地区)泊地ほか 土砂撤去その他工事		
図面名称	土砂撤去工横断図(8)		
図面番号	13枚の内10	縮尺	1/1,000
製作年月日	平成30年5月 日		
課長		係長等	設計

# 浚渫工平面図

S=1/1,000 u;m

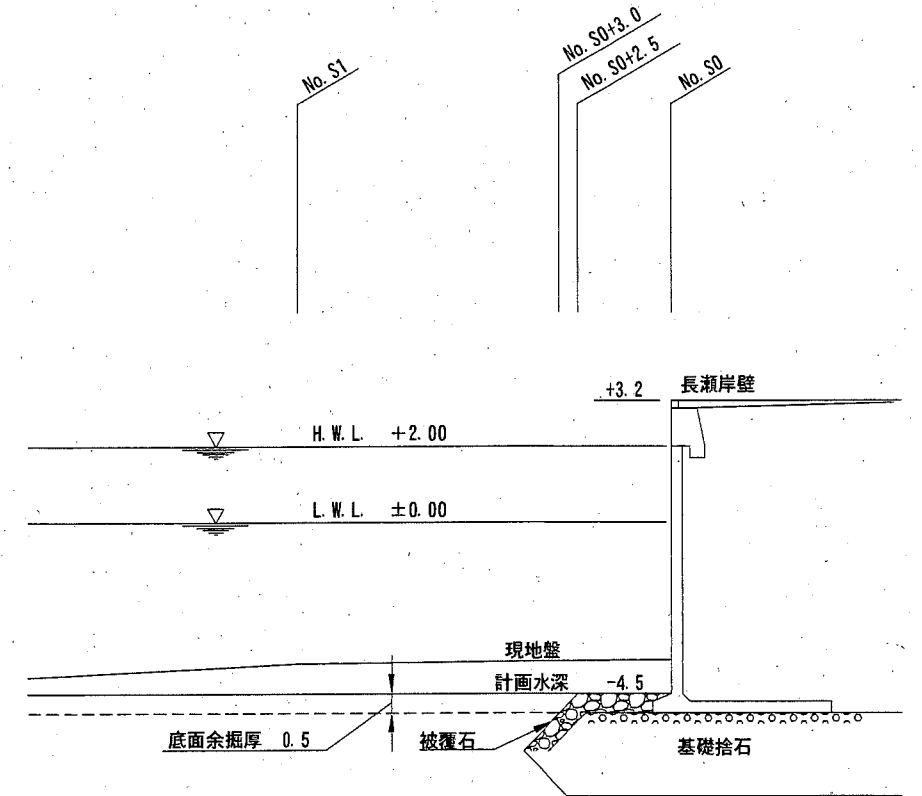


障害物あり



# 岸壁標準断面図

S=1/200 u;m



## 横須賀市港湾部港湾建設課

工事名称 横須賀港(久里浜地区)泊地ほか  
土砂撤去その他工事

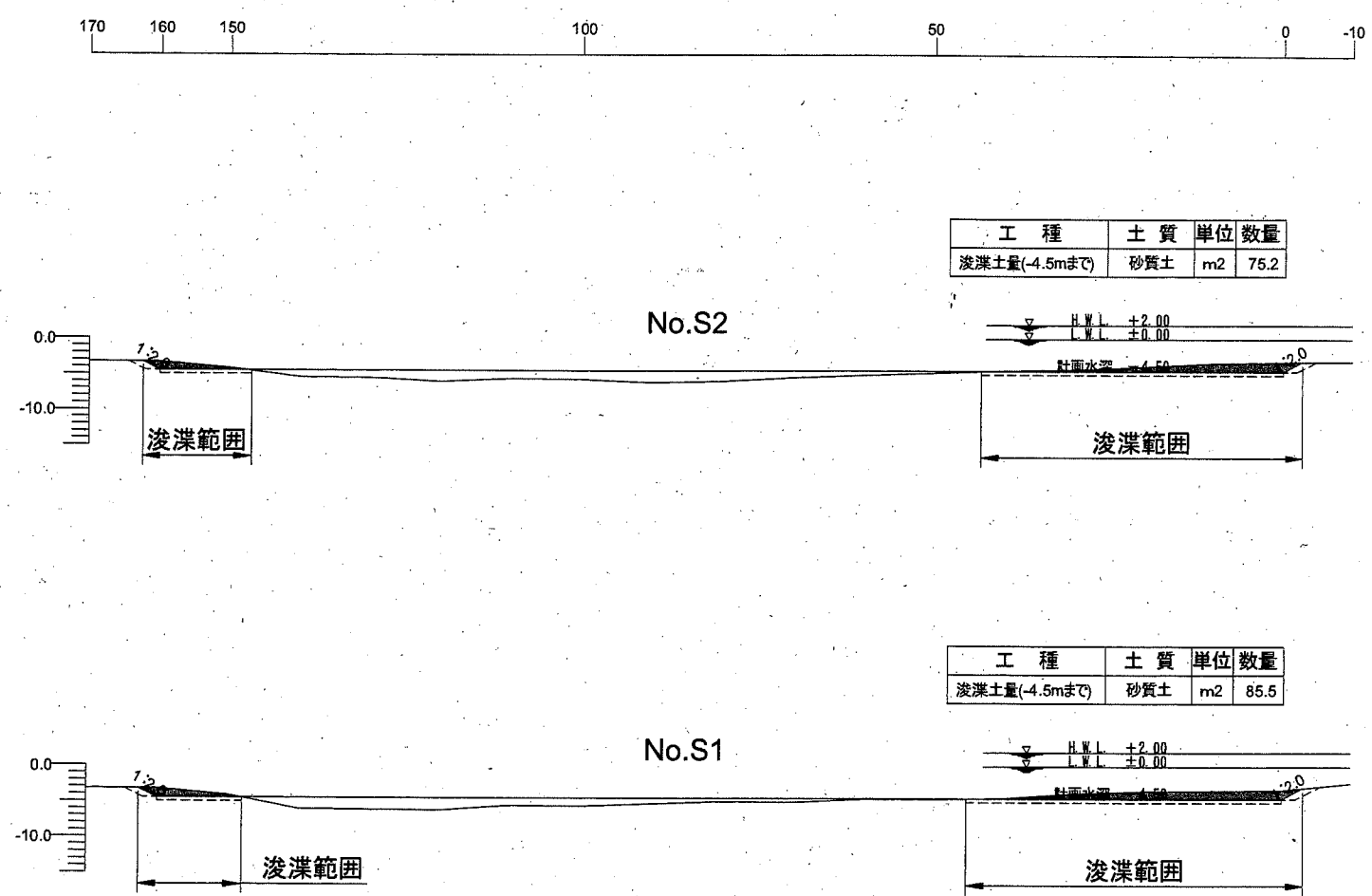
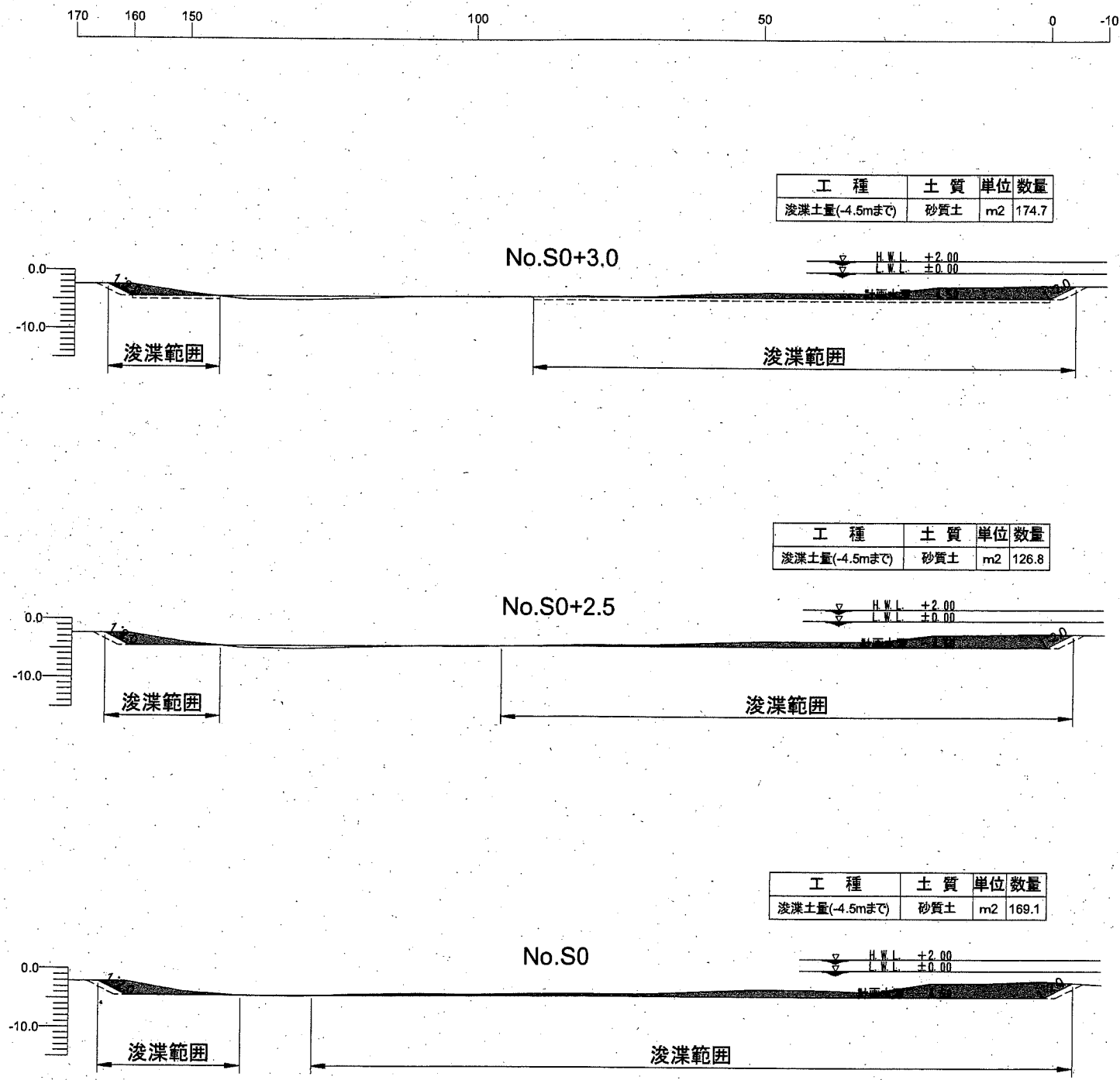
図面名称 浚渫工平面図, 岸壁標準断面図

図面番号 13枚の内11 縮尺 図示

製作年月日 平成 30 年 5 月 日

課長		係長等	設計
----	--	-----	----

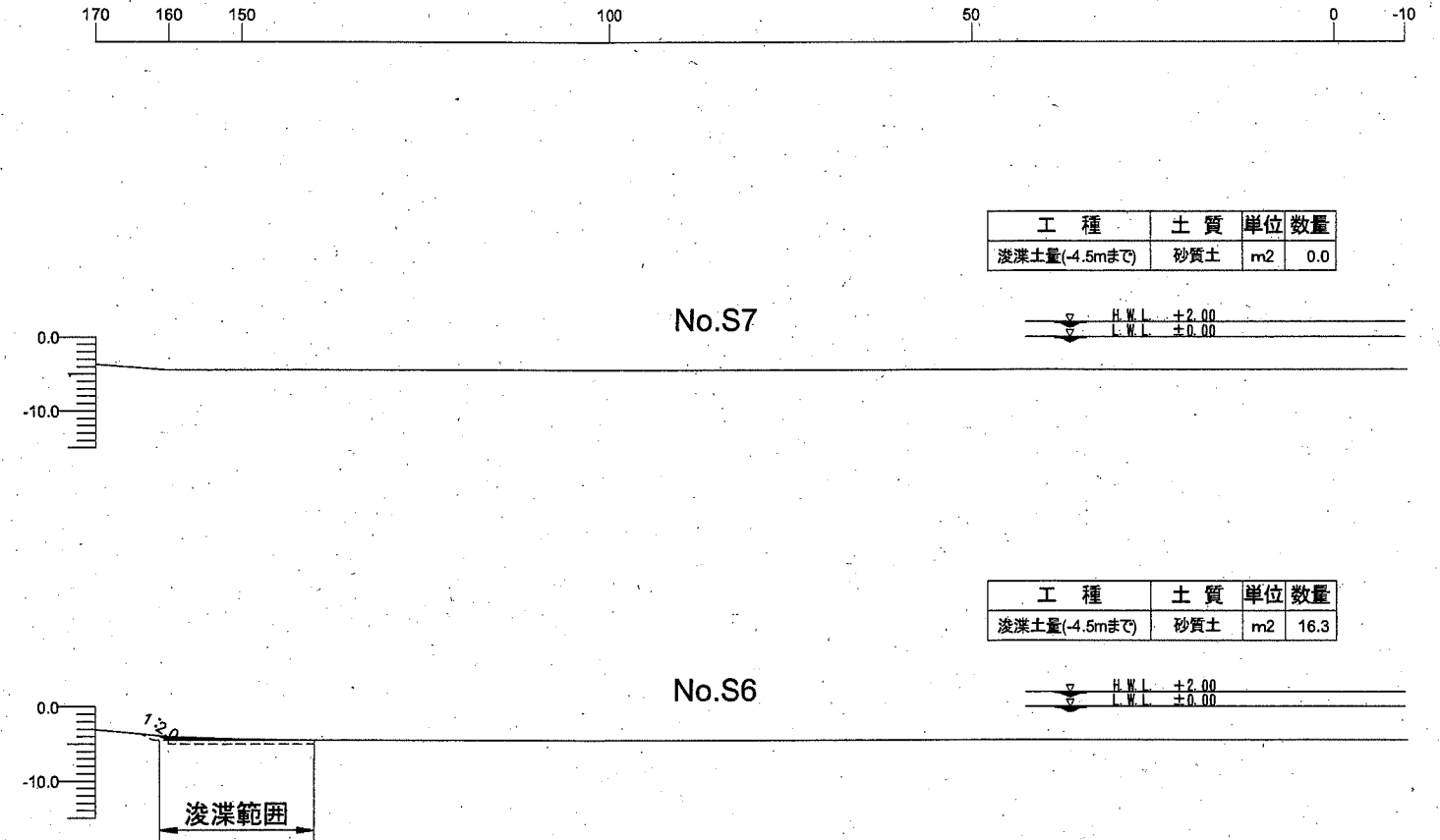
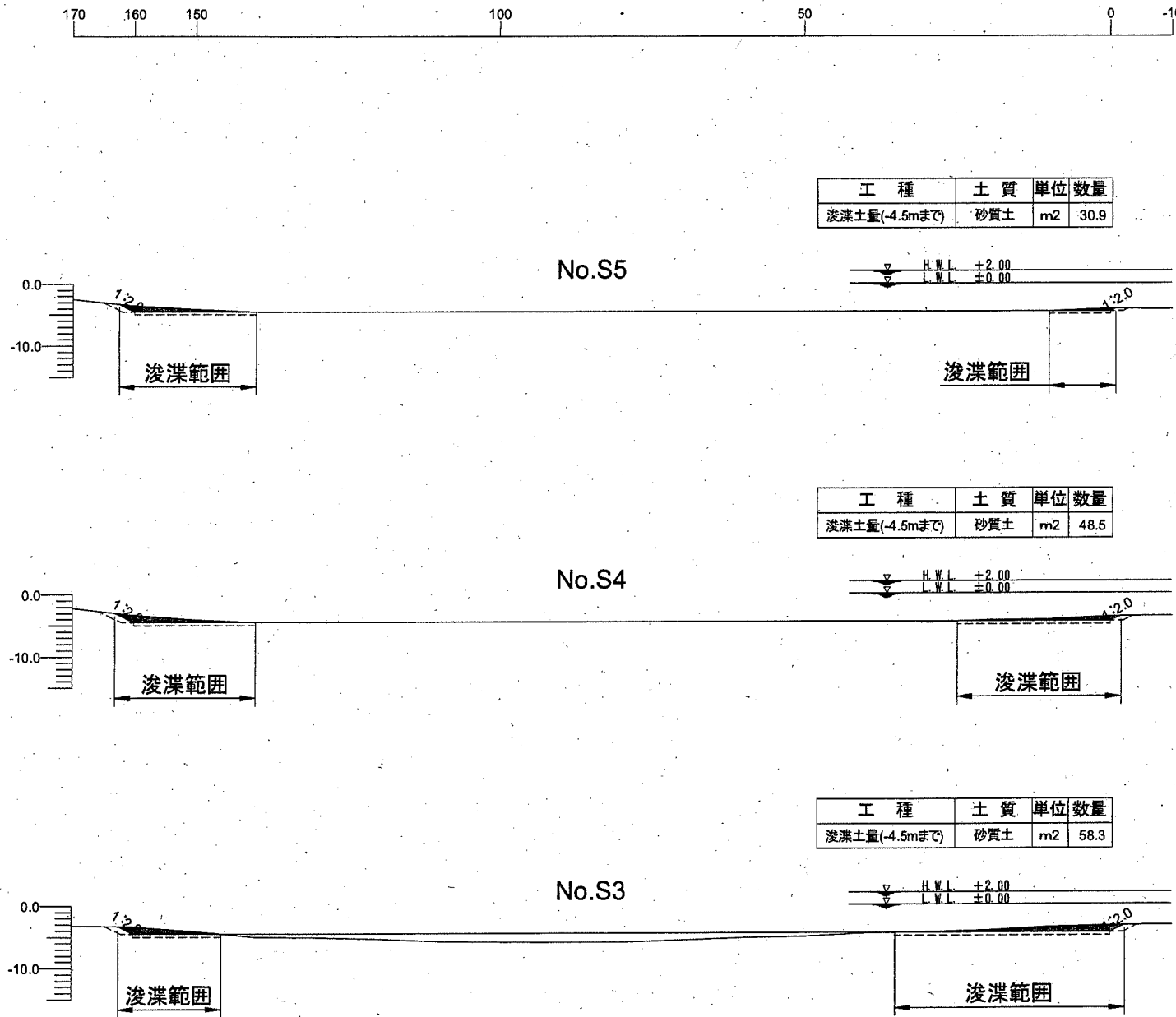
# 浚渫工縦断図(1) S=1/1,000 u:m



: 浚渫箇所・計画水深-4.5m  
 : 余掘範囲・余掘厚0.5m, 余掘幅2.0m

横須賀市港湾部港湾建設課			
工事名称	横須賀港(久里浜地区)泊地ほか 土砂撤去その他工事		
図面名称	浚渫工縦断図(1)		
図面番号	13枚の内12	縮尺	1/1,000
製作年月日	平成30年5月 日		
課長	富	係長等	設計

# 浚渫工縦断図(2) S=1/1,000 u:m



: 浚渫箇所・計画水深-4.5m  
 : 余掘範囲・余掘厚0.5m, 余掘幅2.0m

<b>横須賀市港湾部港湾建設課</b>			
工事名称	横須賀港(久里浜地区)泊地ほか 土砂撤去その他工事		
図面名称	浚渫工縦断図(2)		
図面番号	13枚の内13	縮尺	1/1,000
製作年月日	平成30年5月 日		
課長		係長等	設計