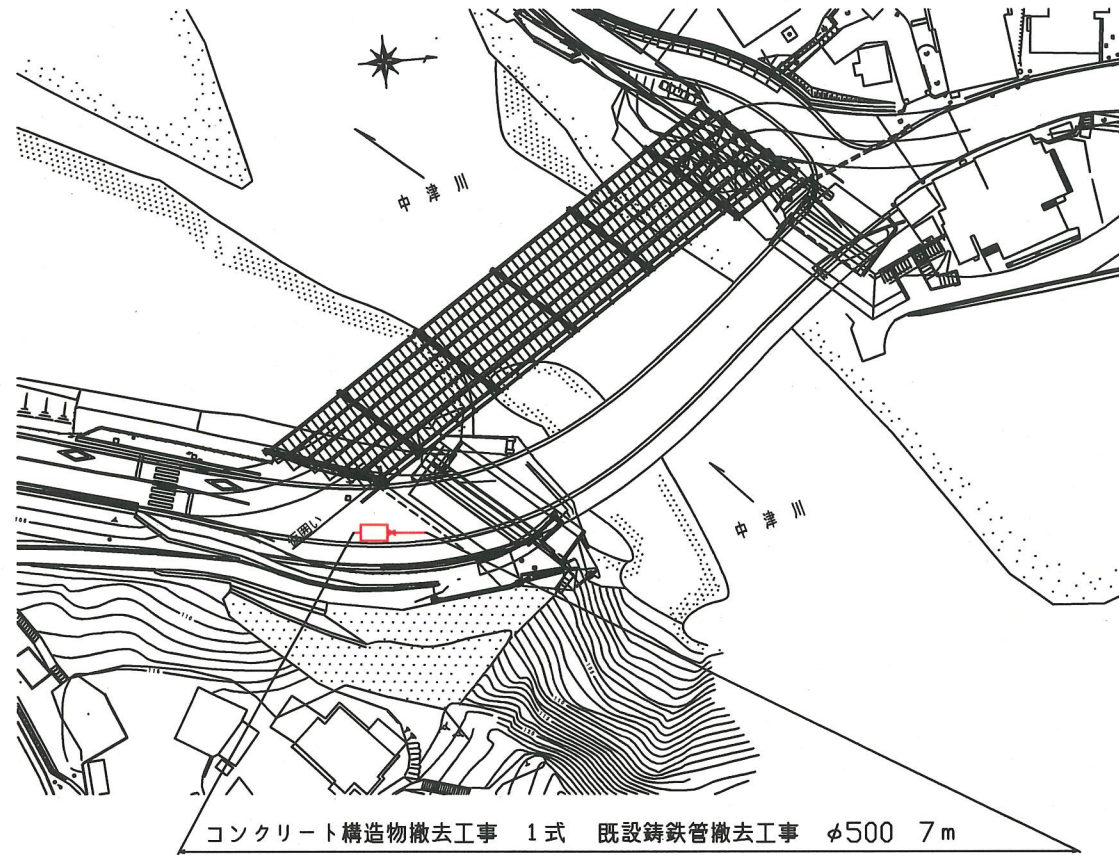
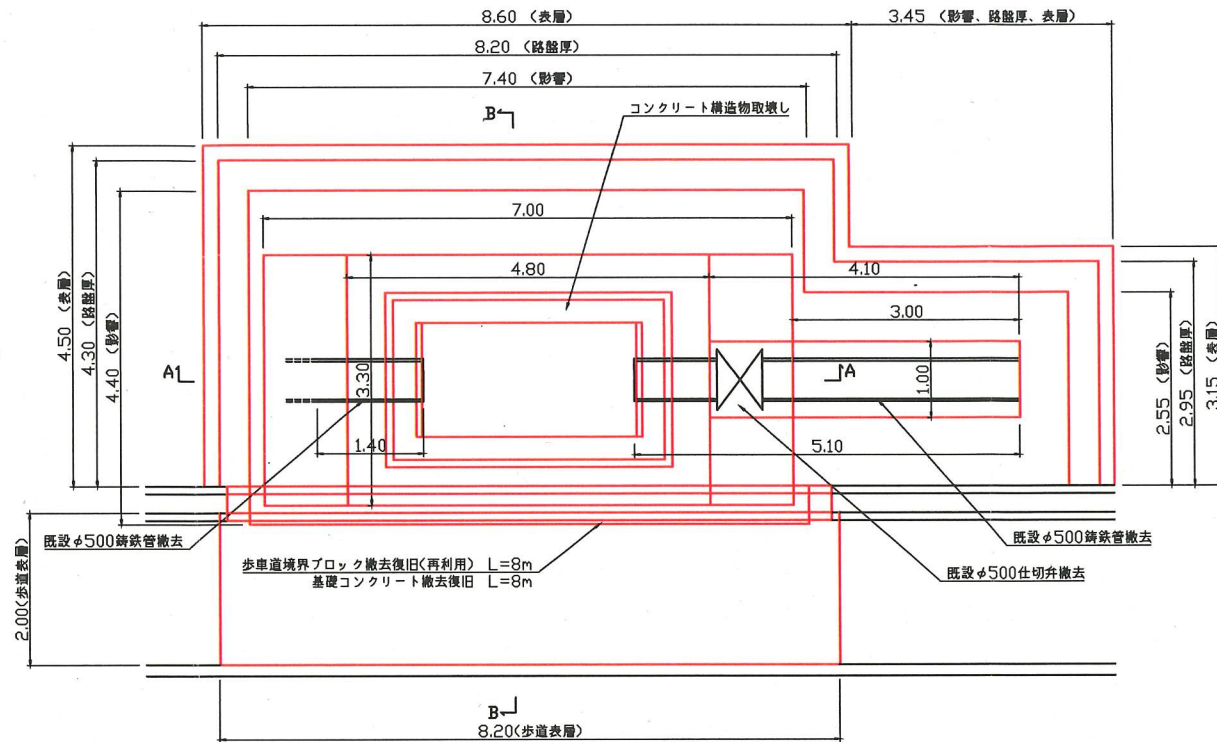


位置図 S=1/500



平面図 S=1/50



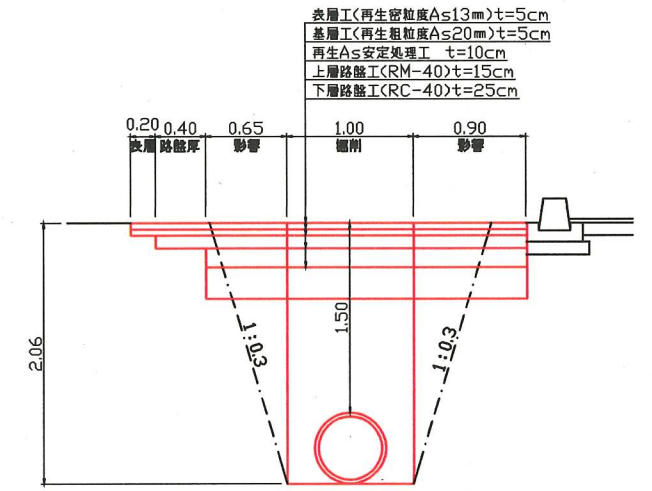
設計図 1/1枚

工事名	半原線馬渡橋導水管撤去工事(4)				
工事場所	愛甲郡愛川町田代地内				
図面名称	位置図、平面図、断面図				
図面番号					
施工業者					
平成30年(2018年)3月	課長	係長等	設計	監督	検査員
横須賀市上下水道局技術部浄水課	総務課				私道無

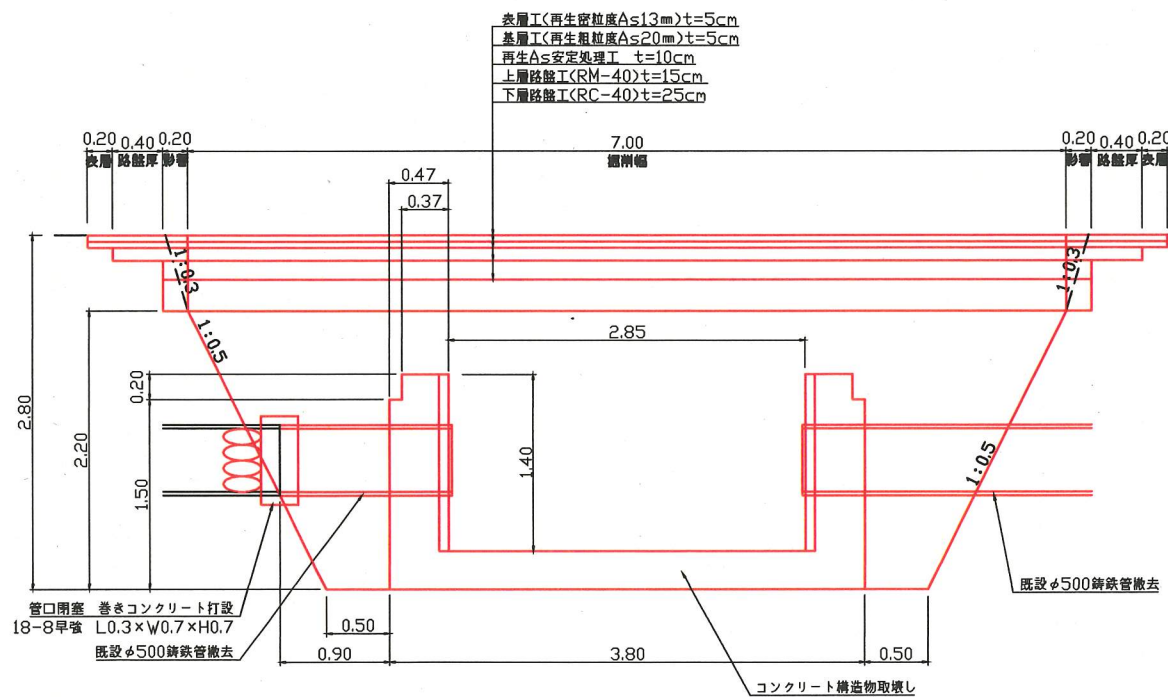
原図用紙サイズA1

工事概要	
コンクリート構造物撤去工事	1式
既設鉄管撤去工事	φ500 7m
路面復旧工事	1式

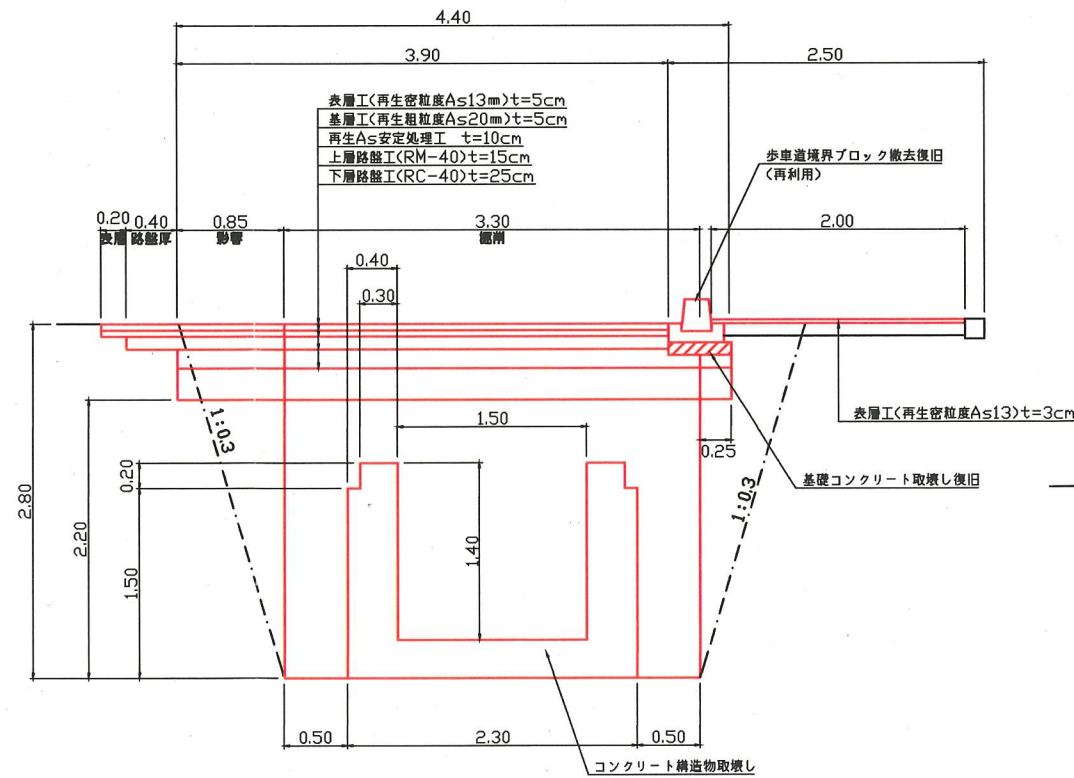
鉄管撤去断面図 S=1/30



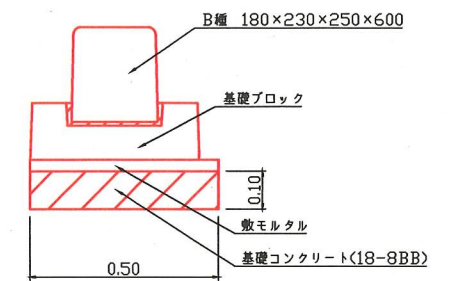
A-A断面図 S=1/30



B-B断面図 S=1/30



歩車道境界ブロック断面図 S=1/10



工事明細表

土被り	掘削方法(参考)	昼夜	埋戻し材料	先行路盤	舗装種類	路盤材料	試掘	その他
H=1.50m	BH0.35m3級	昼	発生材及びRC-40	無	断面図参照	断面図参照	無	-