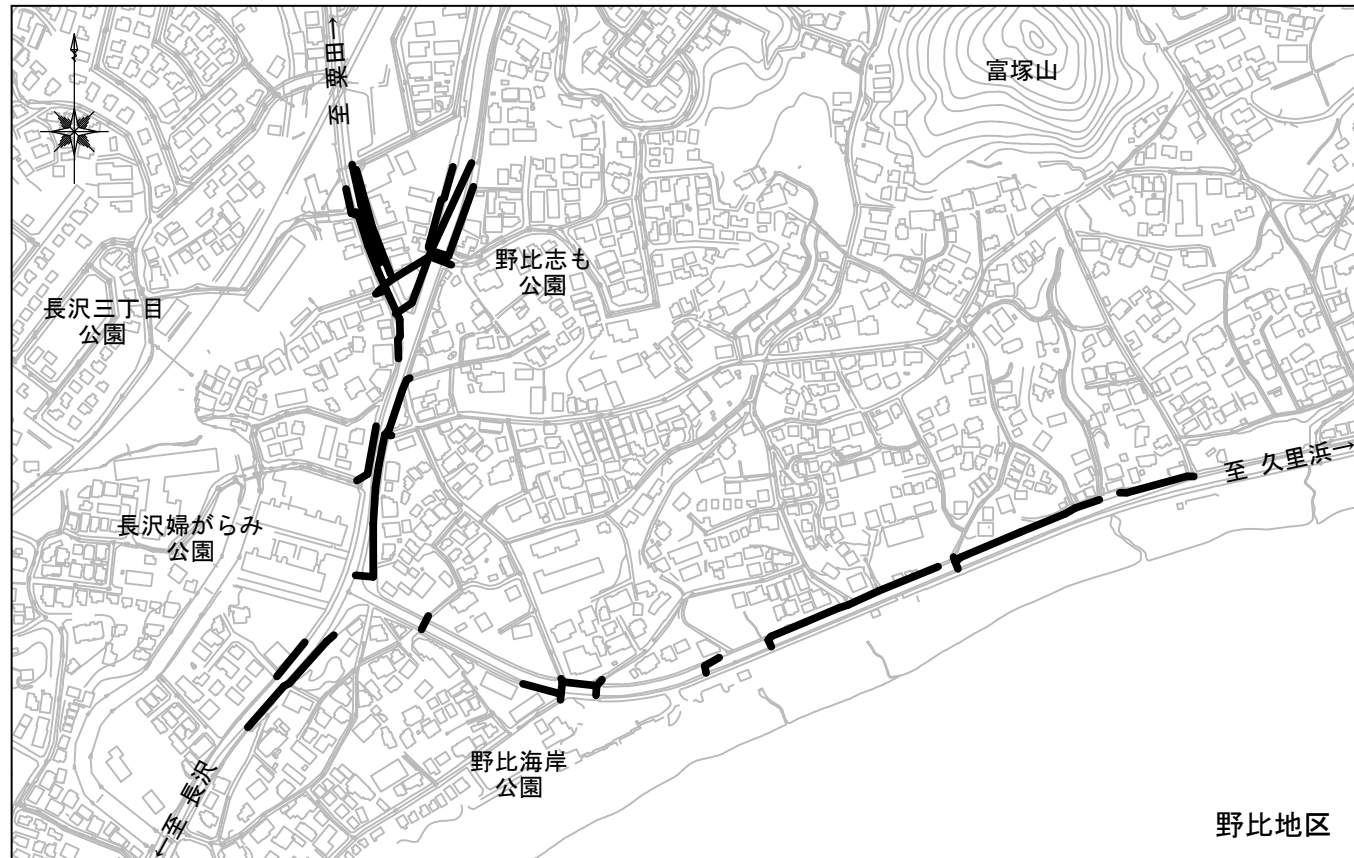
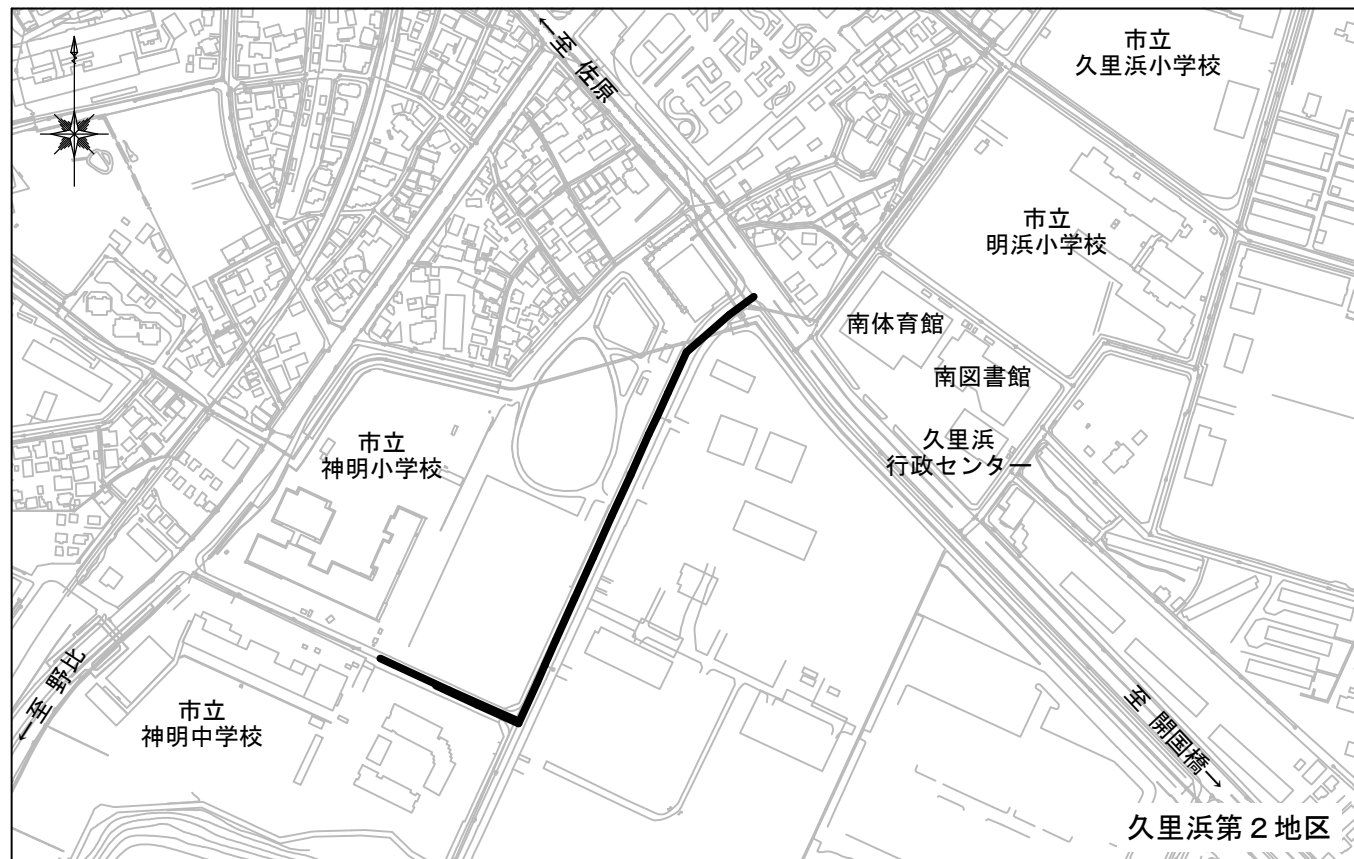


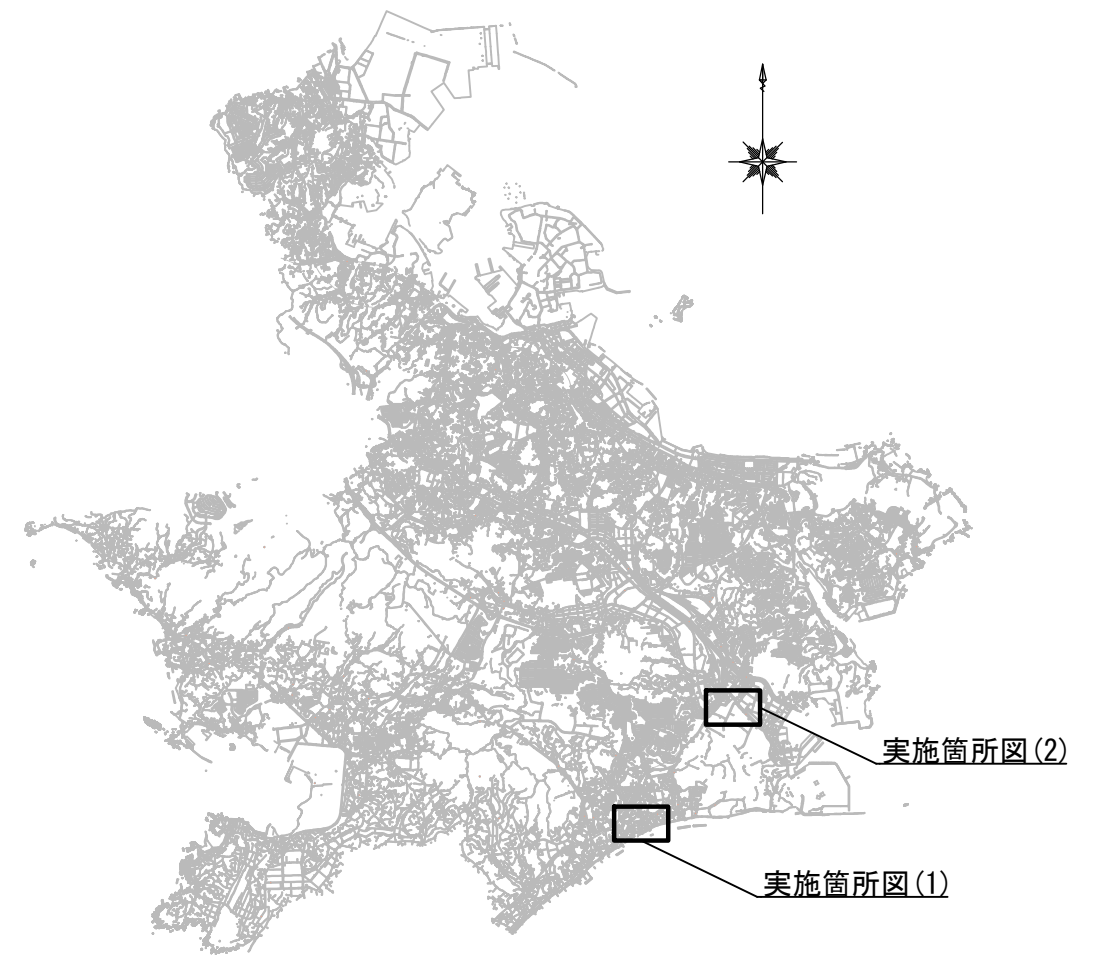
実施箇所図(1) S=1/5000



実施箇所図(2) S=1/5000



案内図 NO SCALE



施工場所

横須賀市野比2丁目地内ほか

業務内容

[補助]野比地区

本管TV調査工[800mm未満]	1246m
マンホール目視調査工	75箇所
特殊マンホール構造調査工	1箇所
マンホール劣化状況調査工	1箇所
管路施設耐震診断調査業務[詳細診断]雨水・汚水共	878m
特殊構造物耐震診断調査業務[詳細診断]	1箇所
管路施設耐震実施設計業務[詳細設計]	320m

[単独]久里浜第2地区

本管TV調査工[800mm未満]	471m
マンホール目視調査工	19箇所
マンホール劣化状況調査工	1箇所
管路施設耐震診断調査業務[詳細診断]雨水・汚水共	333m
管路施設耐震実施設計業務[詳細設計]	178m

横須賀市上下水道局

図名	野比地区ほか管渠耐震化診断及び実施設計業務委託		
種別	案内図・実施箇所図		
縮尺	図示	図面番号	1/1
製作年	令和5年5月		
課長	係長	担当者	設計者