

# 現場説明書

- 1 業務名 長井3丁目地内道路路面測量業務  
2 監督員 土木部 道路補修課

## 説明事項

### 1. 入札等に関する事項について

- (1) この業務の入札又は見積(以下「入札等」という。)は、業務委託契約書又は業務委託請書(以下「契約書等」という。)、入札公告又は指名競争入札執行通知書及びこの説明書に記載する条件により、横須賀市の契約規則、契約履行規則及び工事等検査規則(以下「契約規則等」という。)に従って行う。
- (2) 入札等後は、設計書、仕様書及び図面(この説明書及び質問回答書を含む。以下「設計図書」という。)、契約書等若しくは契約規則等の内容又は施行場所の状況について、不明等を理由として異議の申立てはできないので、入札等前に十分究明すること。

### 2. 前払金について

前払金 する しない  
前払金を受けようとする場合は、その旨を申し出ること。

### 3. 部分払について

部分払 する(一回以内) しない

### 4. ~~継続事業に係る業務の各会計年度別支払限度額について~~

- (1) ~~継続事業に係る業務の各会計年度における委託代金額の支払限度額及び前払金の割合は、次のとおりである。~~

会計年度	支払限度額 (委託代金額に対する割合)	前払金
<del>初年度(年度)</del>	<del>—%</del>	<del>支払限度額・委託代金額の—%</del>
<del>第2年度(年度)</del>	<del>—%</del>	<del>支払限度額・委託代金額の—%</del>
<del>第3年度(年度)</del>	<del>—%</del>	<del>支払限度額・委託代金額の—%</del>

- (2) 各会計年度における委託代金額の支払限度額は、受託者決定後業務委託契約書を作成するまでに受託者に通知する。

### 5. 契約に関する事項について

#### (1) 設計図書関係

- ア 土木工事等の場合における工種別等の契約数量は、設計書の数量の内訳書に表示された数量による。
- イ 仮設、工法等工事的物を完成するために必要な一切の手段については、設計図書に特別の定めがある場合を除き、受託者の責任において定めること。
- ウ 契約の締結にあたっては、契約書等に設計図書を袋とし、割印をすること。ただし、図面が大型等の場合にあつては、別冊とすること。

#### (2) 提出書類関係

- 子 委託代金内訳書 要提出(契約締結後7日以内)  
提出不要
- イ 工程表 要提出(契約締結後7日以内)  
提出不要
- ウ 着手届 着手後5日以内に提出すること。
- エ 現場代理人及び主任技術者等届 契約までに現場代理人及び主任技術者等の経歴書も同時に提出すること。
- オ 下請負者届 下請負を発注の都度、提出すること。

## (3) 監督員通知関係

監督員を2人以上置くこととした場合において、権限を分担させるときは、各監督員の権限の内容を別に通知する。

## (4) 支給材料、貸与品関係

ア 支 給 材 料	あり	なし
イ 貸 与 品	あり	なし

## (5) 条件変更等の関係

業務の施行に当たり、設計図書と現場の状態とが一致しないこと等の事実を発見したときは、単に事実関係のみでなく、設計図書の訂正に必要な資料、図面等を添付した書面で通知すること。

## (6) 設計変更等の関係

必要により業務内容を変更する場合は、原則としてその必要が生じた都度契約変更の手続を行うが、軽微なものは監督員の指示により業務内容の変更を行い、これに伴う契約変更の手続は、履行期間の末に行う。

## (7) 部分引渡し関係

部分引渡し指定部分	あり	なし
-----------	----	----

**6. テクリスの登録について**

受託者は、受注時又は変更時及び完了時において委託代金額が100万円以上の業務について、測量調査設計業務実績情報サービス(TECRIS)入力システムに基づき、監督員に登録内容の確認を受けた後に、(一財)日本建設情報総合センターに登録申請しなければならない。

ただし、建築関係業務においては、対象外となる場合があるので監督員と協議すること。

また、(一財)日本建設情報総合センター発行の「登録内容確認書」が受託者に届いた際には、直ちに監督員に提出しなければならない。

登録申請の期限は、次のとおりとする。

- (1) 受注時登録データの提出期限は、契約締結後10日以内とする。
- (2) 完了時登録データの提出期限は、業務完了後10日以内とする。
- (3) 施行中に受注時登録データの内容に変更があった場合は、変更があった日から10日以内に変更データを提出しなければならない。
- (4) 変更時と完了までの間が10日間に満たない場合は、監督員の承諾を得て変更時の提出を省略できるものとする。

**7. 下請負者について**

下請負者を使用する場合には、市内業者を優先的に選定するように配慮すること。

**8. 一括下請けの禁止について**

受託者は、本業務の全部又は大部分を一括して第三者に委任し、又は請け負わせてはならない。

**9. 技術的事項について(別紙)**



# 測 量 業 務 仕 様 書

## (目 的)

本業務は、長井3丁目地内道路法面整備に必要なために行うものであり、本仕様書によるほか公共作業規定、その他関係法令等に準拠するとともに本市監督員の指示に従い、遺漏なきように完成すること。

## (工 程)

受託者は本業務実施前に作業計画を立案し、市監督員に提出のうえ、承認を受けなければならない。

この計画を変更しようとする場合も同様とする。

## (立ち入り許可)

受託者は、作業に際して常に安全に留意し、公衆に迷惑を及ぼすなどの行為をしてはならない。また、調査中民有地内に立ち入る際にはその旨了解を得た後立ち入るものとする。なお、現地において私・公設物等に損害を与えぬよう注意し万一損害を与えた場合は受託者の負担において処理しなければならない。

## (準 備)

本業務に当り、伐開及び私・公設物等の一時移動の必要が生じた場合は、必ずその旨関係者の了解を得た後に行うものとする。

## (安全対策)

本業務作業期間中、現道上で交通危害の恐れのある場合は、保安要員・保安施設等を配置し、安全確保に努めなければならない。

## (測量機器)

受託者はあらかじめ測量に用いる測量機器の点検を行い、その性能に支障のないように調整を行わなければならない。

## (基準点測量)

本業務の基準点は、国土地理院制定のものを使用することを原則とする。ただし監督員が認めた場合はこの限りではない。

なお、基準点測量は結合させるものとする。

## (水準測量)

水準測量は市監督員が指示する水準点より観測し、仮BMを設けること。

(現地測量)

現地測量は市監督員の指示に従い行うものとし、建物排水施設等すべての構造物を記入すること。

(中心線測量)

中心線測量は市監督員の指示に従い行うものとし、測点杭・引照杭・見通し杭は堅固に設置すること。

(縦断測量)

縦断測量にあたっては中心線に設置された測点及び変化点の杭高とその地盤高を測定し、必要に応じて路線内主要構造物の高さを測定するものとする。

(横断測量)

横断測量は縦断測量に準じ、中心線に直角方向に測定し、方向杭を設置すること。

(精度管理)

受託者は本業務の全般にわたり確実な精度管理を行うため、各工程ごとに定められた様式に従って精度管理表を作成しなければならない。

(点 検)

受託者は各工程別作業の中間及び終了時において、それぞれ所要の点検を行うとともに、各工程別作業の終了時において市監督員の指示する事項について、所定の点検測量を行わなければならない。

(資料及び成果品の納入)

本業務における提出書類及び成果図書などは別紙のとおりとする。

(その他)

本業務の実施にあたり、現地測量全域はもとより本市監督員が必要とする既存の経路・内径・天端及び敷高を測量すること。

# 成果報告図書

## (測量業務)

成果品は、3部(原稿含む)提出すること。原稿は電子データにて提出すること。なお、ファイル形式、電子媒体等は監督員の指示を受けること。

### (1) 4級基準点測量

①成果表 ②観測手簿 ③計算簿 ④点の記 ⑤基準点網図 ⑥精度管理表

### (2) 現地測量(縮尺 1/250) ※道路境界を記入すること

①CD (AutoCADにて使用可能なファイル形式)

### (3) 路線測量

①観測手帳 ②計算簿 ③線形図 ④点の記 ⑤精度管理表 ⑥その他

### (4) 縦断測量(縮尺 縦1/100 横1/250)

①観測手簿 ②精度管理表 ③CD (AutoCADにて使用可能なファイル形式)

### (5) 横断測量(縮尺 1/100)

①観測手簿 ②精度管理表 ③CD (AutoCADにて使用可能なファイル形式)

なお、図面は電子データおよび印刷(白焼き等)したものを納入するものとする。

## 個人情報 の 取 扱 い に 関 す る 特 記 事 項

(個人情報を取り扱う際の基本的事項)

第1条 受託者(以下「乙」という。)は、個人情報の保護の重要性を認識し、業務に関して個人情報を取り扱うときは、個人の権利利益を侵害することのないよう、個人情報を適正に取り扱わなければならない。

(適正な管理)

第2条 乙は、個人情報の漏えい、滅失、改ざん、き損及びその他の事故を未然に防止するため必要な措置を講じなければならない。

2 乙は、個人情報の取扱いに関する責任体制を整備し、管理責任者を定めなければならない。

3 乙は、個人情報の保管にあたっては、この契約による業務により取得した個人情報とそれ以外の個人情報を明確に区分し、管理しなければならない。

(管理責任者等の教育及び研修)

第3条 乙は、個人情報の保護及び情報セキュリティに対する意識の向上を図るため、管理責任者及び従事者に対し、横須賀市個人情報保護条例第14条(受託者等の責務)、第32条及び第33条(罰則)の内容並びに本特記事項において従事者が遵守すべき事項その他この契約による業務の適切な履行に関し必要な事項について、教育及び研修を実施しなければならない。

(秘密の保持)

第4条 乙は、個人情報の内容を第三者に漏らしてはならない。この契約が終了し、又は解除された後においても同様とする。

2 乙は、この契約による業務の処理の従事者が個人情報を管理責任者の承諾を得ることなく事務所以外の場所に持ち出し、又は不適切な取扱いにより第三者に漏らすことのないように、必要かつ適切な監督を行わなければならない。

(収集の制限)

第5条 乙は、この契約による業務を処理するため個人情報を収集するときは、その目的を明確にし、当該目的の達成に必要な範囲内で、適法かつ公正な手段により収集しなければならない。

(目的外利用等の禁止)

第6条 乙は、委託者(以下「甲」という。)の指示又は承諾があるときを除き、この契約による業務の目的以外の目的に個人情報を利用し、又は第三者に提供してはならない。

(複写等の禁止)

第7条 乙は、あらかじめ甲の指示又は承諾があった場合を除き、業務を実施するために甲から提供された個人情報を複写し、又は複製してはならない。

(資料等の返還)

第8条 乙は、この契約による事務を処理するために甲から貸与され、又は乙が収集し、複製し、若しくは作成した個人情報が記録された資料等を、この契約が終了し、又は解除された後直ちに甲に返還し、又は引き渡し、若しくは消去しなければならない。ただし、甲が別に指示したときは、当該方法によるものとする。

2 乙は、前項の規定により電子記録媒体に記録された個人情報を消去する場合は、当該個人情報が復元できないように確実に消去しなければならない。

3 乙は、前項の規定により個人情報を消去した場合は、当該個人情報を消去した旨の報告書を甲に提出しなければならない。

(再委託の禁止等)

第9条 乙は、個人情報の処理を自ら行うものとし、第三者にその処理を委託（以下「再委託」という。）してはならない。ただし、書面により甲の承諾を得た場合は、この限りでない。

2 乙は、個人情報の処理を再委託する場合及び再委託の内容を変更する場合は、あらかじめ次の各号に規定する事項を記載した書面を甲に提出し、前項ただし書きの承諾を得なければならない。

(1) 再委託の相手方

(2) 再委託を行う業務の内容

(3) 再委託で取り扱う個人情報

(4) 再委託の期間

(5) 再委託が必要な理由

(6) 再委託の相手方における責任体制及び管理責任者

(7) その他甲が必要と認める事項

3 乙は、前項の規定により個人情報を取り扱う事務を再委託の相手方（以下「再受託者」という。）に取り扱わせる場合には、乙と再受託者との契約内容に関わらず、再受託者の当該事務に関する行為について責任を負うものとする。

4 乙は、再委託契約において、再受託者に対する監督及び個人情報の安全管理の方法について具体的に指示しなければならない。

5 乙は、この契約による業務を再委託した場合は、その履行を監督するとともに、甲の求めに応じて、再受託者の状況等を報告しなければならない。

(立入調査等)

第10条 甲は、個人情報を保護するために必要な限度において、乙に対し、個人情報を取り扱う事務について管理状況の説明若しくは資料の提出を求め、又は乙の事務所に立ち入ることができる。

2 乙は、甲から個人情報の取扱いに関して改善を指示されたときは、その指示に従わなければならない。

(事故発生時等における報告)

第11条 乙は、個人情報の漏えい、滅失、き損及び改ざん等の事故（以下「漏えい事故」という。）が生じ、又は生ずるおそれがあることを知ったときは、速やかに甲に報告し、甲の指示に従わなければならない。この契約が終了し、又は解除された後においても同様とする。

2 乙は、漏えい事故が生じた場合、当該事故の被害を最小限にするため、甲と協力して必要な措置を講じ、かつ、甲の指示に従わなければならない。

(補則)

第12条 乙は、この契約における個人情報の取扱いについて疑義が生じたときは、甲と協議し、その指示に従わなければならない。



# 電子データ作成に係る詳細事項

## 1 電子データ格納媒体

- (1) 提出を受けた電子データの原本性を確保するため、提出する媒体には格納データの書き換えが不可能な CD-R のみを使用する。(CD-RW、DVD は不可)
- (2) 1 枚の CD-R に格納することを原則とし、収まらない場合は各媒体のラベルに何枚目/総枚数を明記する。
- (3) CD-R は、ISO9660 フォーマット (レベル 1) を標準とする。

注.) 「ISO9660」は、汎用性が高い CD-R/RW 用の標準フォーマット規格である。

この規格は、ファイル名として使用可能な文字数に応じてレベル 1～3 が規定されている。

この他に、Windows95/98/NT 用に Microsoft が ISO9660 を拡張した「Joliet」Macintosh 用の独自フォーマットである、「HFS」、UNIX 系の OS 用の ISO9660 を拡張した「RockRidge」などがあるが、本業務では利用しないこと。

## 2 ウィルスチェック

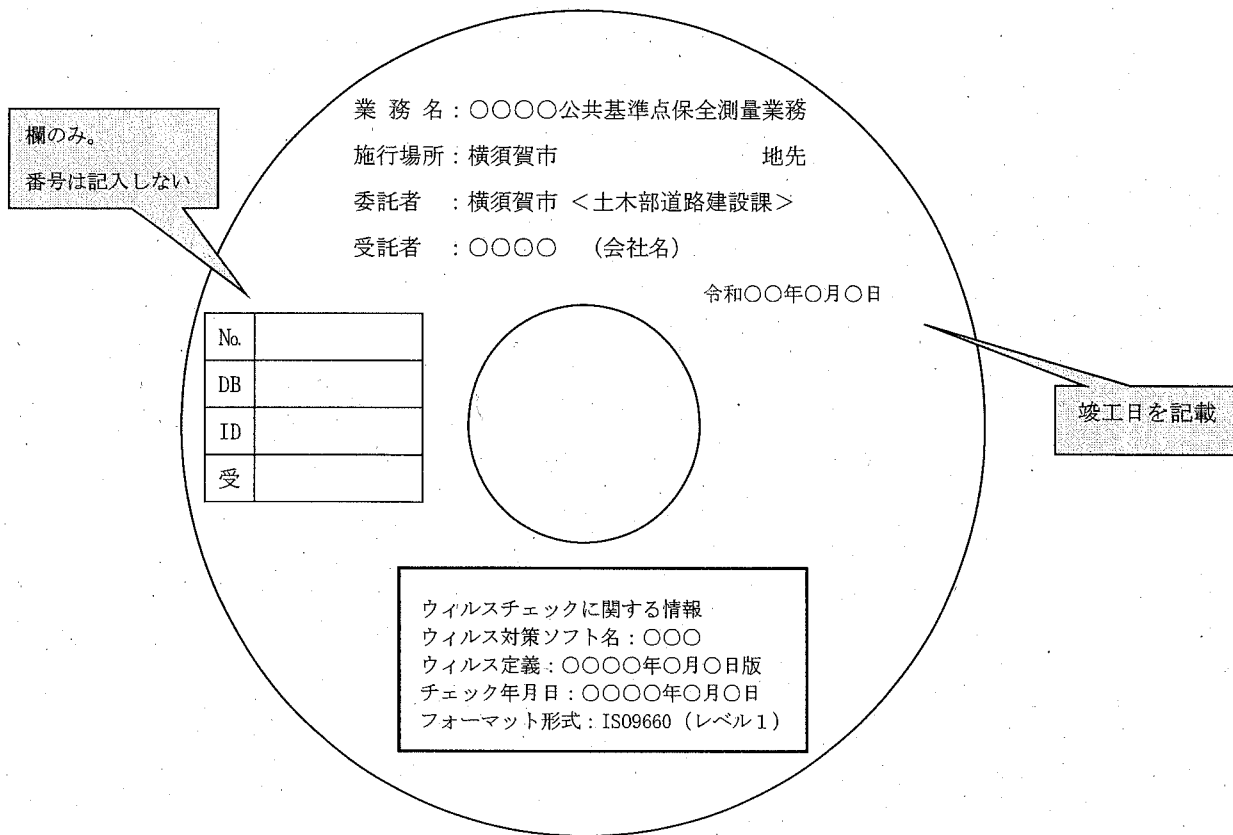
- (1) 受託者は、成果品の電子データの格納が終了した時点で、確実にウィルスチェックを行うこと。
- (2) ウィルス対策ソフトは特に指定しないが、シェアの高いものを使用し、最新のウィルスも検出できるように、常に最新のデータに更新したものを利用すること。
- (3) CD-R の表面には、「使用したウィルス対策ソフト名」、「ウィルス (パターンファイル) 定義年月日またはパターンファイル名」、「チェック年月日」を明記すること。

## 3 ラベル作成

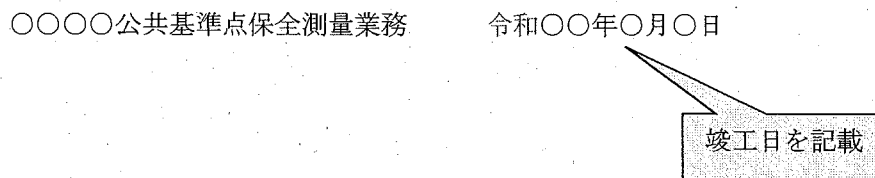
- (1) 提出する媒体には、次ページの「提出媒体のラベル表示例」の通り、各項目を表示すること。
- (2) 表示方法については、専用プリンタを用いた CD-R 表面への直接印字、ラベルシートに印字し直接貼り付け、油性マジック等での書き込みとする。

注.) ボールペン、鉛筆など硬質な筆記具の使用は CD-R を破損させ、読み取り不能となる恐れがあることため使用不可とする。

## 提出媒体のラベル表示例



## 提出媒体ケース背表紙表示例



## 積算諸条件調書に係る追加事項

### 1 市独自単価及び積算における補足資料について

本設計積算書内（市独自単価一覧表）に記載の資材単価は、「ホームページ（工事積算情報）」の「市独自単価一覧表（土木工事編）」に掲載しています。又当該頁に併せて積算における補足資料も掲載しています。

<http://www.city.yokosuka.kanagawa.jp/1623/koujitousekisann.html>

### 2 市場単価の端数処理について

市場単価方式による単価表の加算・補正後の金額は、円止めとする。

なお、単価補正が行われた場合の単価は、小数点以下第2位（少数点以下第3位四捨五入）まで計算し、数量×単価＝金額を算出している。

### 3 基準書等の適用について

本業務は、以下の基準書等を使用し、積算している。

- |                              |                      |
|------------------------------|----------------------|
| 1) 設計業務等標準積算基準書              | 令和元年7月1日版            |
| <del>2) 積算参考資料（計画・調査編）</del> | <del>令和元年7月1日版</del> |
| <del>3) 建設機械等損料表</del>       | <del>令和元年度版</del>    |


令和 02 年度 設 計 積 算 書 表 紙 ( 当 初 )

設 計 書 番 号	年度 02	
事 業 所 名	横須賀市土木部	
( 工 事 ・ 業 務 ) 名	長井3丁目地内道路路面測量業務	
( 工 事 ・ 業 務 ) 箇 所	横須賀市長井3丁目10番地先	
( 河 川 ・ 路 線 ・ 区 域 ) 名		
単 価 採 用 地 区 名	横須賀	
事 業 区 分	単費	
工 期	120 日間	
設 計 金 額	( 円 )	
	円	
設 計 概 要		
( 起 工 ・ 変 更 ) 理 由		

横須賀市

令和 02 年度 設 計 積 算 書 表 紙 ( 当 初 )

<支出科目>

款	09 土木費
項	02 道路橋りょう費
目	02 道路橋りょう維持費
節	13 委託費
細節	90 工事請負に係る委託料[維持目]

<合併区分情報>

合併処理設定	しない	
	区 分 1	
	区 分 2	
	区 分 3	
	区 分 4	
	区 分 5	
	区 分 6	
	区 分 7	
	区 分 8	
	区 分 9	

<全体金額情報>

	当初官積算額 (a)	当初請負額(b1)	今回変更官積算額 (c)	今回変更請負額 (d)=(b1)/(a)×(c)	増減 (d)-(b1)or(b2)	備 考
		前回変更請負額(b2)				
業務費						
業務価格						
消費税等相当額						

令和 02 年度 積算諸条件調書( 当初 )

経費等情報	設計業務	委託先/α、β		
		電子成果品作成費		
		旅費交通費		
	測量業務	安全費率	3.0%	
		電子成果品作成費	計上する	
		旅費交通費	計上する(測量)	
	地質・土質調査業務	電子成果品作成費		
		施工管理費		
		旅費交通費		
	地質・土質調査業務(解析)	委託先/α、β		
港湾測量業務	技術経費率			
港湾磁気探査業務	技術経費率			
業務委託	諸経費率			
	技術経費率			
設計業務等標準積算基準書 適用年版		令和01年7月1日適用		
資材等単価表 適用年版		令和02年4月1日基準		
積算数量等情報	名称	採用数量	単位	備考
(その他情報欄)				

横須賀市

# 本 工 事 費 内 訳 書

(上段：前回 下段：今回)

費目	工種	種別	数 量	単 位	単 価	金 額	摘 要
測量業務							
測量業務費			1	式			
地上測量			1	式			
基準点測量			1	式			第 2001 号 内訳書
現地測量			1	式			第 2002 号 内訳書
応用測量			1	式			第 2003 号 内訳書
打合せ協議			1	式			第 2004 号 内訳書
用地測量			1	式			
用地測量			1	式			
用地測量			1	式			第 2005 号 内訳書
旅費交通費(率計上分)			1	式			
電子成果品作成費(率計上分)			1	式			
安全費			1	式			



# 本 工 事 費 内 訳 書

(上段：前 回 下段：今 回)

費目 工種 種別	数 量	単 位	単 価	金 額	摘 要
直接測量費計	1	式			
諸経費	1	式			
測量業務価格	1	式			
消費税及び地方消費税相当額	1	式			
測量業務費計	1	式			

第2001号 内訳書  
基準点測量

1 式

(上段:前回 下段:今回)

名 称	数 量	単 位	単 価	金 額	摘 要
(AMA0010) 4級基準点測量					第2001号下内
	1	式			
合 計					

第2002号 内訳書  
現地測量

1 式

(上段:前回 下段:今回)

名 称	数 量	単 位	単 価	金 額	摘 要
(AMA0030) 現地測量					第2002号下内
	1	式			
合 計					

第2003号 内訳書  
応用測量

1 式

(上段:前回 下段:今回)

名 称	数 量	単 位	単 価	金 額	摘 要
(AMA0040) 路線測量					第2003号下内
	1	式			
合 計					

第2004号 内訳書  
打合せ協議

1 式

(上段:前回 下段:今回)

名 称	数 量	単 位	単 価	金 額	摘 要
(AMA0050) 打合せ協議					第2004号下内
	1	式			
合 計					

第2005号 内訳書  
用地測量

1 式

(上段：前回 下段：今回)

名 称	数 量	単 位	単 価	金 額	摘 要
(AMA0020) 作業計画		式			第2005号下内
	1				
(AMA0070) 境界確認		式			第2006号下内
	1				
(AMA0080) 境界測量		式			第2007号下内
	1				
合 計					

第2001号 下位内訳書  
AMA0010 4級基準点測量

1 式 当り  
適用年版 T0204  
(上段：前回 下段：今回)

名 称	数 量	単 位	単 価	金 額	摘 要
(DI50030) 4級基準点測量 (複合)					第2001号単価表
J01=計上する, J02=計上する, J03=計上しない, J04=計上する, J05=計上する, J06=丘陵地, J07=都市近郊	3	点			
(DI50030) 4級基準点測量 (複合)					第2006号単価表
J01=計上する, J02=計上する, J03=計上する, J04=計上する, J05=計上する, J06=丘陵地, J07=都市近郊	3	点			
合 計					
	1	式			円/式

第2002号 下位内訳書  
AMA0030 現地測量

1 式 当り  
適用年版 T0204  
(上段：前回 下段：今回)

名 称	数 量	単 位	単 価	金 額	摘 要
(DI51030) 現地測量 (複合)					第2012号単価表
J01=計上する, J02=計上する, J03=計上する, J04=計上する, J05=1/250, J06=丘陵地, J07=都市近郊, J09=0.002 km <sup>2</sup>	1	式			
(DI51020) 現地測量 (作業計画)					第2017号単価表
J01=1/250, J02=丘陵地, J03=都市近郊	1	業務			
合 計					
	1	式			円/式

第2003号 下位内訳書  
AMA0040 路線測量

1 式 当り  
適用年版 T0204

(上段：前回 下段：今回)

名 称	数 量	単 位	単 価	金 額	摘 要
(DI50120) 路線測量 作業計画					第2020号単価表
	1	業務			
(DI50130) 路線測量 現地踏査					第2023号単価表
J01=丘陵地, J02=都市近郊, J04=0~1000台未満/12時間	0.06	km			
(DI50140) 路線測量 伐採					第2026号単価表
J01=丘陵地, J02=都市近郊, J04=0~1000台未満/12時間	0.06	km			
(DI50170) 路線測量 中心線 (複合)					第2029号単価表
J01=計上する, J02=計上する, J03=計上する, J04=計上する, J05=丘陵地, J06=都市近郊, J08=0~1000台未満/12時間, J09=10以上, J10=10m	0.06	km			
(DI50200) 路線測量 横断測量 (複合)					第2034号単価表
J01=計上する, J02=計上する, J03=計上する, J04=丘陵地, J05=都市近郊, J07=0~1000台未満/12時間, J08=10以上, J09=45m未満, J10=10m	0.06	km			
合 計					
	1	式			円/式

第2004号 下位内訳書  
AMA0050 打合せ協議

1 式 当り  
適用年版 T0204

(上段：前回 下段：今回)

名 称	数 量	単 位	単 価	金 額	摘 要
(DI52500) 測量業務 打合せ					第2038号単価表
J01=標準以外, J02=3	1	業務			
合 計					
	1	式			円/式

第2005号 下位内訳書  
AMA0020 作業計画

1 式 当り  
適用年版 T0204

(上段：前回 下段：今回)

名 称	数 量	単 位	単 価	金 額	摘 要
(DI50410) 用地測量 作業計画					第2041号単価表
	1	業務			
(DI50420) 用地測量 現地踏査					第2044号単価表
J01=都市近郊	1	業務			
(DI50490) 用地測量 公図等転写連続図作成					第2047号単価表
	0.13	万m2			
(DI50450) 用地測量 土地の登記記録調査					第2050号単価表
J01=都市近郊	0.13	万m2			
合 計					
	1	式			円/式

第2006号 下位内訳書  
AMA0070 境界確認

1 式 当り  
適用年版 T0204

(上段：前回 下段：今回)

名 称	数 量	単 位	単 価	金 額	摘 要
(DI50500) 用地測量 復元測量					第2053号単価表
J01=都市近郊	0.13	万m2			
合 計					
	1	式			円/式

(上段：前回 下段：今回)

名 称	数 量	単 位	単 価	金 額	摘 要
(DI50540) 用地測量 境界測量					第2055号単価表
J01=都市近郊	0.13	万m2			
合 計					
	1	式			円/式

第2001号 単価表  
DI50030 4級基準点測量 (複合)

1 点 当り  
適用年版 T0204

名 称	数 量	単 位	単 価	金 額	摘 要
(DI55155) 4級基準点測量 作業計画	1	点			第2002号単価表
(DI55160) 4級基準点測量 選点	1	点			第2003号単価表
(DI55170) 4級基準点測量 観測	1	点			第2004号単価表
(DI55180) 4級基準点測量 計算整理	1	点			第2005号単価表
合 計					
	1	点			円/点
条 件 名 称	入 力 値		条 件 値		
J01 作業計画の計上	1		計上する		
J02 選点の計上	1		計上する		
J03 伐採の計上	2		計上しない		
J04 観測の計上	1		計上する		
J05 計算整理の計上	1		計上する		
J06 地形区分	2		丘陵地		
J07 地域区分	4		都市近郊		



第2002号 単価表  
DI55155 4級基準点測量 作業計画

35 点 当り  
適用年版 T0204

名 称	数 量	単 位	単 価	金 額	摘 要
(R9020) 測量主任技師 内業		人			[1, 2]
(R9022) 測量技師 内業		人			[1, 2]
(R9024) 測量技師補 内業		人			[1, 2]
(X0070) 機械経費 $\Sigma [1] * 0.03$	1	式			[2]
(X0250) 通信運搬費 $\Sigma [1] * 0.035$	1	式			
(X0260) 材料費 $\Sigma [1] * 0.025$	1	式			
(X0240) 精度管理費 $\Sigma [2] * 0.09$	1	式			
合 計					
	1	点			円/点
条 件 名 称		入 力 値		条 件 値	
J01 地形区分		2		丘陵地	
J02 地域区分		4		都市近郊	
J04 精度管理費の有無		1		有	
J05 伐採の有無		2		無	

名 称	数 量	単 位	単 価	金 額	摘 要
(R9021) 測量技師 外業		人			[1, 2]
(R9023) 測量技師補 外業		人			[1, 2]
(R9025) 測量助手 外業		人			[1, 2]
(X0070) 機械経費 $\Sigma [1] * 0.03$	1	式			[2]
(X0250) 通信運搬費 $\Sigma [1] * 0.035$	1	式			
(X0260) 材料費 $\Sigma [1] * 0.025$	1	式			
(X0240) 精度管理費 $\Sigma [2] * 0.09$	1	式			
合 計					
	1	点			円/点
条 件 名 称	入 力 値		条 件 値		
J01 地形区分	2		丘陵地		
J02 地域区分	4		都市近郊		
J04 精度管理費の有無	1		有		
J05 伐採の有無	2		無		

第2004号 単価表  
DI55170 4級基準点測量 観測

35 点 当り  
適用年版 T0204

名 称	数 量	単 位	単 価	金 額	摘 要
(R9021) 測量技師 外業		人			[1, 2]
(R9023) 測量技師補 外業		人			[1, 2]
(R9025) 測量助手 外業		人			[1, 2]
(X0070) 機械経費 $\Sigma [1] * 0.03$	1	式			[2]
(X0250) 通信運搬費 $\Sigma [1] * 0.035$	1	式			
(X0260) 材料費 $\Sigma [1] * 0.025$	1	式			
(X0240) 精度管理費 $\Sigma [2] * 0.09$	1	式			
合 計					
	1	点			円/点
条 件 名 称	入 力 値		条 件 値		
J01 地形区分	2	丘陵地			
J02 地域区分	4	都市近郊			
J04 精度管理費の有無	1	有			
J05 伐採の有無	2	無			

名 称	数 量	単 位	単 価	金 額	摘 要
(R9020) 測量主任技師 内業		人			[1, 2]
(R9022) 測量技師 内業		人			[1, 2]
(R9024) 測量技師補 内業		人			[1, 2]
(R9026) 測量助手 内業		人			[1, 2]
(X0070) 機械経費 $\Sigma [1] * 0.03$	1	式			[2]
(X0250) 通信運搬費 $\Sigma [1] * 0.035$	1	式			
(X0260) 材料費 $\Sigma [1] * 0.025$	1	式			
(X0240) 精度管理費 $\Sigma [2] * 0.09$	1	式			
合 計					
	1	点			円/点
条 件 名 称	入 力 値		条 件 値		
J01 地形区分	2		丘陵地		
J02 地域区分	4		都市近郊		
J04 精度管理費の有無	1		有		
J05 伐採の有無	2		無		

第2006号 単価表  
DI50030 4級基準点測量 (複合)

1 点 当り  
適用年版 T0204

名 称	数 量	単 位	単 価	金 額	摘 要
(DI55155) 4級基準点測量 作業計画	1	点			第2007号単価表
(DI55160) 4級基準点測量 選点	1	点			第2008号単価表
(DI55165) 4級基準点測量 伐採	1	点			第2009号単価表
(DI55170) 4級基準点測量 観測	1	点			第2010号単価表
(DI55180) 4級基準点測量 計算整理	1	点			第2011号単価表
合 計					
	1	点			円/点
条 件 名 称	入 力 値		条 件 値		
J01 作業計画の計上	1		計上する		
J02 選点の計上	1		計上する		
J03 伐採の計上	1		計上する		
J04 観測の計上	1		計上する		
J05 計算整理の計上	1		計上する		
J06 地形区分	2		丘陵地		
J07 地域区分	4		都市近郊		

名 称	数 量	単 位	単 価	金 額	摘 要	
(R9020) 測量主任技師 内業		人			[1, 2]	
(R9022) 測量技師 内業		人			[1, 2]	
(R9024) 測量技師補 内業		人			[1, 2]	
(X0070) 機械経費 Σ [1] * 0.03	1	式			[2]	
(X0250) 通信運搬費 Σ [1] * 0.09	1	式				
(X0260) 材料費 Σ [1] * 0.025	1	式				
(X0240) 精度管理費 Σ [2] * 0.09	1	式				
合 計						
	1	点			円/点	
条 件 名 称	入 力 値	条 件 値				
J01 地形区分	2	丘陵地				
J02 地域区分	4	都市近郊				
J04 精度管理費の有無	1	有				
J05 伐採の有無	1	有				

名 称	数 量	単 位	単 価	金 額	摘 要
(R9021) 測量技師 外業		人			[1, 2]
(R9023) 測量技師補 外業		人			[1, 2]
(R9025) 測量助手 外業		人			[1, 2]
(X0070) 機械経費 Σ[1] * 0.03	1	式			[2]
(X0250) 通信運搬費 Σ[1] * 0.09	1	式			
(X0260) 材料費 Σ[1] * 0.025	1	式			
(X0240) 精度管理費 Σ[2] * 0.09	1	式			
合 計					
	1	点			円/点
条 件 名 称	入 力 値	条 件 値			
J01 地形区分	2	丘陵地			
J02 地域区分	4	都市近郊			
J04 精度管理費の有無	1	有			
J05 伐採の有無	1	有			

名 称	数 量	単 位	単 価	金 額	摘 要
(R9021) 測量技師 外業		人			[1, 2]
(R9023) 測量技師補 外業		人			[1, 2]
(R0612) 測量補助員		人			[1, 2]
(X0070) 機械経費 $\Sigma [1] * 0.03$	1	式			[2]
(X0250) 通信運搬費 $\Sigma [1] * 0.09$	1	式			
(X0260) 材料費 $\Sigma [1] * 0.025$	1	式			
(X0240) 精度管理費 $\Sigma [2] * 0.09$	1	式			
合 計					
	1	点			円/点
条 件 名 称	入 力 値		条 件 値		
J01 地形区分	2		丘陵地		
J02 地域区分	4		都市近郊		
J04 精度管理費の有無	1		有		



名 称	数 量	単 位	単 価	金 額	摘 要
(R9021) 測量技師 外業		人			[1, 2]
(R9023) 測量技師補 外業		人			[1, 2]
(R9025) 測量助手 外業		人			[1, 2]
(X0070) 機械経費 $\Sigma [1] * 0.03$	1	式			[2]
(X0250) 通信運搬費 $\Sigma [1] * 0.09$	1	式			
(X0260) 材料費 $\Sigma [1] * 0.025$	1	式			
(X0240) 精度管理費 $\Sigma [2] * 0.09$	1	式			
合 計					
	1	点			円/点
条 件 名 称	入 力 値		条 件 値		
J01 地形区分	2		丘陵地		
J02 地域区分	4		都市近郊		
J04 精度管理費の有無	1		有		
J05 伐採の有無	1		有		

名 称	数 量	単 位	単 価	金 額	摘 要
(R9020) 測量主任技師 内業		人			[1, 2]
(R9022) 測量技師 内業		人			[1, 2]
(R9024) 測量技師補 内業		人			[1, 2]
(R9026) 測量助手 内業		人			[1, 2]
(X0070) 機械経費 $\Sigma [1] * 0.03$	1	式			[2]
(X0250) 通信運搬費 $\Sigma [1] * 0.09$	1	式			
(X0260) 材料費 $\Sigma [1] * 0.025$	1	式			
(X0240) 精度管理費 $\Sigma [2] * 0.09$	1	式			
合 計					
	1	点			円/点
条 件 名 称	入 力 値		条 件 値		
J01 地形区分	2		丘陵地		
J02 地域区分	4		都市近郊		
J04 精度管理費の有無	1		有		
J05 伐採の有無	1		有		

名 称	数 量	単 位	単 価	金 額	摘 要
(DI56855) 現地測量 作業計画	1	式			第2013号単価表
(DI56860) 現地測量 細部測量	1	式			第2014号単価表
(DI56865) 現地測量 数値編集	1	式			第2015号単価表
(DI56870) 現地測量 数値地形図DFの作成	1	式			第2016号単価表
合 計					
	1	式			円/式
条 件 名 称	入 力 値		条 件 値		
J01 作業計画の計上	1		計上する		
J02 細部測量の計上	1		計上する		
J03 数値編集の計上	1		計上する		
J04 数値地形図DFの作成の計上	1		計上する		
J05 縮尺	2		1/250		
J06 地形区分	2		丘陵地		
J07 地域区分	4		都市近郊		
J09 測定面積(実数入力)	0.002		0.002 km2		

名 称	数 量	単 位	単 価	金 額	摘 要
(R9020) 測量主任技師 内業		人			[1, 2]
(R9022) 測量技師 内業		人			[1, 2]
(R9024) 測量技師補 内業		人			[1, 2]
(X0070) 機械経費 $\Sigma [1] * 0.065$	1	式			[2]
(X0250) 通信運搬費 $\Sigma [1] * 0.01$	1	式			
(X0260) 材料費 $\Sigma [1] * 0.02$	1	式			
(X0240) 精度管理費 $\Sigma [2] * 0.05$	1	式			
合 計					
	1	式			円/式
条 件 名 称	入 力 値		条 件 値		
J01 縮尺	2		1/250		
J02 地形区分	2		丘陵地		
J03 地域区分	4		都市近郊		
J05 精度管理費の有無	1		有		
J06 測定面積(実数入力)	0.002		0.002 km2		

名 称	数 量	単 位	単 価	金 額	摘 要
(R9021) 測量技師 外業		人			[1, 2]
(R9023) 測量技師補 外業		人			[1, 2]
(R9025) 測量助手 外業		人			[1, 2]
(R9024) 測量技師補 内業		人			[1, 2]
(X0070) 機械経費 Σ[1] * 0.065	1	式			[2]
(X0250) 通信運搬費 Σ[1] * 0.01	1	式			
(X0260) 材料費 Σ[1] * 0.02	1	式			
(X0240) 精度管理費 Σ[2] * 0.05	1	式			
合 計					
	1	式			円/式
条 件 名 称	入 力 値		条 件 値		
J01 縮尺	2		1/250		
J02 地形区分	2		丘陵地		
J03 地域区分	4		都市近郊		
J05 精度管理費の有無	1		有		
I06 測定面積(実数入力)	0.002		0.002 km2		

名 称	数 量	単 位	単 価	金 額	摘 要
(R9022) 測量技師 内業		人			[1, 2]
(R9024) 測量技師補 内業		人			[1, 2]
(X0070) 機械経費 $\Sigma [1] * 0.065$	1	式			[2]
(X0250) 通信運搬費 $\Sigma [1] * 0.01$	1	式			
(X0260) 材料費 $\Sigma [1] * 0.02$	1	式			
(X0240) 精度管理費 $\Sigma [2] * 0.05$	1	式			
合 計					
	1	式			円/式
条 件 名 称	入 力 値		条 件 値		
J01 縮尺	2		1/250		
J02 地形区分	2		丘陵地		
J03 地域区分	4		都市近郊		
J05 精度管理費の有無	1		有		
J06 測定面積(実数入力)	0.002		0.002 km <sup>2</sup>		

名 称	数 量	単 位	単 価	金 額	摘 要
(R9022) 測量技師 内業		人			[1, 2]
(R9024) 測量技師補 内業		人			[1, 2]
(X0070) 機械経費 $\Sigma [1] * 0.065$	1	式			[2]
(X0250) 通信運搬費 $\Sigma [1] * 0.01$	1	式			
(X0260) 材料費 $\Sigma [1] * 0.02$	1	式			
(X0240) 精度管理費 $\Sigma [2] * 0.05$	1	式			
合 計					
	1	式			円/式
条 件 名 称	入 力 値		条 件 値		
J01 縮尺	2		1/250		
J02 地形区分	2		丘陵地		
J03 地域区分	4		都市近郊		
J05 精度管理費の有無	1		有		
J06 測定面積(表数入力)	0.002		0.002 km2		

第2017号 単価表  
DI51020 現地測量(作業計画)

1 業務 当り  
適用年版 T0204

名 称	数 量	単 位	単 価	金 額	摘 要
(DI510201) 現地測量(作業計画)					第2018号単価表
	1	業務			
合 計					
	1	業務			円/業務
条 件 名 称		入 力 値		条 件 値	
J01 縮尺		2	1/250		
J02 地形区分		2	丘陵地		
J03 地域区分		4	都市近郊		

第2018号 単価表  
DI510201 現地測量(作業計画)

1 業務 当り  
適用年版 T0204

名 称	数 量	単 位	単 価	金 額	摘 要
(DI56890) 現地測量(作業計画)					第2019号単価表
	1	業務			
合 計					
	1	業務			円/業務
条 件 名 称		入 力 値		条 件 値	
J01 縮尺		2	1/250		
J02 地形区分		2	丘陵地		
J03 地域区分		4	都市近郊		



第2019号 単価表  
DI56890 現地測量(作業計画)

1 業務 当り  
適用年版 T0204

名 称	数 量	単 位	単 価	金 額	摘 要
(R9020) 測量主任技師 内業		人			
(R9022) 測量技師 内業		人			
(R9024) 測量技師補 内業		人			
合 計					
	1	業務			円/業務
条 件 名 称 入 力 値 条 件 値					
J01 縮尺		2	1/250		
J02 地形区分		2	丘陵地		
J03 地域区分		4	都市近郊		

第2020号 単価表  
DI50120 路線測量 作業計画

1 業務 当り  
適用年版 T0204

名 称	数 量	単 位	単 価	金 額	摘 要
(DI501201) 路線測量 作業計画		業務			第2021号単価表
	1				
合 計					
	1	業務			円/業務

第2021号 単価表  
DI501201 路線測量 作業計画

1 業務 当り  
適用年版 T0204

名 称	数 量	単 位	単 価	金 額	摘 要
(DI5550) 路線測量 作業計画					第2022号単価表
	1	業務			
合 計					
	1	業務			円/業務

第2022号 単価表  
DI55550 路線測量 作業計画

1 業務 当り  
適用年版 T0204

名 称	数 量	単 位	単 価	金 額	摘 要
(R9020) 測量主任技師 内業					
		人			
(R9022) 測量技師 内業					
		人			
(R9024) 測量技師補 内業					
		人			
合 計					
	1	業務			円/業務

第2023号 単価表  
DI50130 路線測量 現地踏査

1 km 当り  
適用年版 T0204

名 称	数 量	単 位	単 価	金 額	摘 要
(DI501301) 路線測量 現地踏査					第2024号単価表
	1	km			
合 計					
	1	km			円/km
条 件 名 称 入 力 値 条 件 値					
J01 地形区分		2	丘陵地		
J02 地域区分		4	都市近郊		
J04 交通量		3	0~1000台未満/12時間		

第2024号 単価表  
DI501301 路線測量 現地踏査

1 km 当り  
適用年版 T0204

名 称	数 量	単 位	単 価	金 額	摘 要
(DI55555) 路線測量 現地踏査					第2025号単価表
	1	km			
合 計					
	1	km			円/km
条 件 名 称 入 力 値 条 件 値					
J01 地形区分		2	丘陵地		
J02 地域区分		4	都市近郊		
J04 交通量		3	0~1000台未満/12時間		

第2025号 単価表  
DI55555 路線測量 現地踏査

1 km 当り  
適用年版 T0204

名 称	数 量	単 位	単 価	金 額	摘 要
(R9021) 測量技師 外業		人			[1]
(R9023) 測量技師補 外業		人			[1]
(X0070) 機械経費 Σ [1] * 0.02	1	式			
(X0260) 材料費 Σ [1] * 0.14	1	式			
合 計					
	1	km			円/km
条 件 名 称		入 力 値		条 件 値	
J01 地形区分		2	丘陵地		
J02 地域区分		4	都市近郊		
J04 交通量		3	0~1000台未満/12時間		

第2026号 単価表  
DI50140 路線測量 伐採

1 km 当り  
適用年版 T0204

名 称	数 量	単 位	単 価	金 額	摘 要
(DI501401) 路線測量 伐採	1	km			第2027号単価表
合 計					
	1	km			円/km
条 件 名 称		入 力 値		条 件 値	
J01 地形区分		2	丘陵地		
J02 地域区分		4	都市近郊		
J04 交通量		3	0~1000台未満/12時間		

第2027号 単価表  
DI501401 路線測量 伐採

1 km 当り  
適用年版 T0204

名 称	数 量	単 位	単 価	金 額	摘 要
(DI55560) 路線測量 伐採	1	km			第2028号単価表
合 計					
	1	km			円/km
条 件 名 称	入 力 値		条 件 値		
J01 地形区分	2		丘陵地		
J02 地域区分	4		都市近郊		
J04 交通量	3		0~1000台未満/12時間		

第2028号 単価表  
DI55560 路線測量 伐採

1 km 当り  
適用年版 T0204

名 称	数 量	単 位	単 価	金 額	摘 要
(R9023) 測量技師補 外業		人			[1]
(R9025) 測量助手 外業		人			[1]
(R0612) 測量補助員		人			[1]
(X0070) 機械経費 Σ[1] * 0.015	1	式			
(X0260) 材料費 Σ[1] * 0.035	1	式			
合 計					
	1	km			円/km
条 件 名 称	入 力 値	条 件 値			
J01 地形区分	2	丘陵地			
J02 地域区分	4	都市近郊			
J04 交通量	3	0~1000台未満/12時間			

第2029号 単価表  
DI50170 路線測量 中心線 (複合)

1 km 当り  
適用年版 T0204

名 称	数 量	単 位	単 価	金 額	摘 要																														
(DI55705) 路線測量 中心線 中心点座標計算	1	km			第2030号単価表																														
(DI55710) 路線測量 中心線 測定設置	1	km			第2031号単価表																														
(DI55715) 路線測量 中心線 線形地形図作成	1	km			第2032号単価表																														
(DI55720) 路線測量 中心線 点検整理	1	km			第2033号単価表																														
合 計																																			
	1	km			円/km																														
<table border="1"> <thead> <tr> <th>条 件 名 称</th> <th>入 力 値</th> <th>条 件 値</th> </tr> </thead> <tbody> <tr> <td>J01 中心点座標計算の計上</td> <td>1</td> <td>計上する</td> </tr> <tr> <td>J02 測定設置の計上</td> <td>1</td> <td>計上する</td> </tr> <tr> <td>J03 線形地形図作成の計上</td> <td>1</td> <td>計上する</td> </tr> <tr> <td>J04 点検整理の計上</td> <td>1</td> <td>計上する</td> </tr> <tr> <td>J05 地形区分</td> <td>2</td> <td>丘陵地</td> </tr> <tr> <td>J06 地域区分</td> <td>4</td> <td>都市近郊</td> </tr> <tr> <td>J08 交通量</td> <td>3</td> <td>0~1000台未満/12時間</td> </tr> <tr> <td>J09 換算単曲線曲線数</td> <td>11</td> <td>10以上</td> </tr> <tr> <td>J10 測点間隔</td> <td>1</td> <td>10m</td> </tr> </tbody> </table>						条 件 名 称	入 力 値	条 件 値	J01 中心点座標計算の計上	1	計上する	J02 測定設置の計上	1	計上する	J03 線形地形図作成の計上	1	計上する	J04 点検整理の計上	1	計上する	J05 地形区分	2	丘陵地	J06 地域区分	4	都市近郊	J08 交通量	3	0~1000台未満/12時間	J09 換算単曲線曲線数	11	10以上	J10 測点間隔	1	10m
条 件 名 称	入 力 値	条 件 値																																	
J01 中心点座標計算の計上	1	計上する																																	
J02 測定設置の計上	1	計上する																																	
J03 線形地形図作成の計上	1	計上する																																	
J04 点検整理の計上	1	計上する																																	
J05 地形区分	2	丘陵地																																	
J06 地域区分	4	都市近郊																																	
J08 交通量	3	0~1000台未満/12時間																																	
J09 換算単曲線曲線数	11	10以上																																	
J10 測点間隔	1	10m																																	

第2030号 単価表  
 DI55705 路線測量 中心線 中心点座標計算

1 km 当り  
 適用年版 T0204

名 称	数 量	単 位	単 価	金 額	摘 要
(R9022) 測量技師 内業		人			[1, 2]
(R9024) 測量技師補 内業		人			[1, 2]
(X0070) 機械経費 $\Sigma [1] * 0.03$	1	式			[2]
(X0260) 材料費 $\Sigma [1] * 0.08$	1	式			
(X0240) 精度管理費 $\Sigma [2] * 0.1$	1	式			
合 計					
	1	km			円/km
条 件 名 称	入 力 値		条 件 値		
J01 地形区分	2		丘陵地		
J02 地域区分	4		都市近郊		
J04 交通量	3		0~1000台未満/12時間		
J05 換算単曲線曲線数	11		10以上		
J06 測点間隔	1		10m		
J07 精度管理費の有無	1		有		



第2031号 単価表  
DI55710 路線測量 中心線 測定設置

1 km 当り  
適用年版 T0204

名 称	数 量	単 位	単 価	金 額	摘 要
(R9021) 測量技師 外業		人			[1, 2]
(R9023) 測量技師補 外業		人			[1, 2]
(R9025) 測量助手 外業		人			[1, 2]
(X0070) 機械経費 Σ [1] * 0.03	1	式			[2]
(X0260) 材料費 Σ [1] * 0.08	1	式			
(X0240) 精度管理費 Σ [2] * 0.1	1	式			
合 計					
	1	km			円/km
条 件 名 称	入 力 値		条 件 値		
J01 地形区分	2		丘陵地		
J02 地域区分	4		都市近郊		
J04 交通量	3		0~1000台未満/12時間		
J05 換算単曲線曲線数	11		10以上		
J06 測点間隔	1		10m		
J07 精度管理費の有無	1		有		

第2032号 単価表  
 DI55715 路線測量 中心線 線形地形図作成

1 km 当り  
 適用年版 T0204

名 称	数 量	単 位	単 価	金 額	摘 要
(R9022) 測量技師 内業		人			[1, 2]
(R9024) 測量技師補 内業		人			[1, 2]
(X0070) 機械経費 $\Sigma [1] * 0.03$	1	式			[2]
(X0260) 材料費 $\Sigma [1] * 0.08$	1	式			
(X0240) 精度管理費 $\Sigma [2] * 0.1$	1	式			
合 計					
	1	km			円/km
条 件 名 称	入 力 値	条 件 値			
J01 地形区分	2	丘陵地			
J02 地域区分	4	都市近郊			
J04 交通量	3	0~1000台未満/12時間			
J05 換算単曲線曲線数	11	10以上			
J06 測点間隔	1	10m			
J07 精度管理費の有無	1	有			

名 称	数 量	単 位	単 価	金 額	摘 要
(R9022) 測量技師 内業		人			[1, 2]
(R9024) 測量技師補 内業		人			[1, 2]
(X0070) 機械経費 $\Sigma [1] * 0.03$	1	式			[2]
(X0260) 材料費 $\Sigma [1] * 0.08$	1	式			
(X0240) 精度管理費 $\Sigma [2] * 0.1$	1	式			
合 計					
	1	km			円/km
条 件 名 称	入 力 値	条 件 値			
J01 地形区分	2	丘陵地			
J02 地域区分	4	都市近郊			
J04 交通量	3	0~1000台未満/12時間			
J05 換算単曲線曲線数	11	10以上			
J06 測点間隔	1	10m			
J07 精度管理費の有無	1	有			

第2034号 単価表  
DI50200 路線測量 横断測量 (複合)

1 km 当り  
適用年版 T0204

名 称	数 量	単 位	単 価	金 額	摘 要
(DI55855) 路線測量 横断測量 観測	1	km			第2035号単価表
(DI55860) 路線測量 横断測量 横断面図作成	1	km			第2036号単価表
(DI55865) 路線測量 横断測量 点検整理	1	km			第2037号単価表
合 計					
	1	km			円/km
条 件 名 称	入 力 値	条 件 値			
J01 観測の計上	1	計上する			
J02 横断面図作成の計上	1	計上する			
J03 点検整理の計上	1	計上する			
J04 地形区分	2	丘陵地			
J05 地域区分	4	都市近郊			
J07 交通量	3	0~1000台未満/12時間			
J08 換算単曲線曲線数	11	10以上			
J09 測量幅	1	45m未満			
I10 測点間隔	1	10m			

第2035号 単価表  
DI55855 路線測量 横断測量 観測

1 km 当り  
適用年版 T0204

名 称	数 量	単 位	単 価	金 額	摘 要
(R9021) 測量技師 外業		人			[1, 2]
(R9023) 測量技師補 外業		人			[1, 2]
(R9025) 測量助手 外業		人			[1, 2]
(X0070) 機械経費 $\Sigma [1] * 0.02$	1	式			[2]
(X0260) 材料費 $\Sigma [1] * 0.035$	1	式			
(X0240) 精度管理費 $\Sigma [2] * 0.1$	1	式			
合 計					
	1	km			円/km
条 件 名 称	入 力 値		条 件 値		
J01 地形区分	2		丘陵地		
J02 地域区分	4		都市近郊		
J04 交通量	3		0~1000台未満/12時間		
J05 換算単曲線曲線数	11		10以上		
J06 測量幅	1		45m未満		
J07 測点間隔	1		10m		
J08 精度管理費の有無	1		有		

名 称	数 量	単 位	単 価	金 額	摘 要
(R9022) 測量技師 内業		人			[1,2]
(R9024) 測量技師補 内業		人			[1,2]
(R9026) 測量助手 内業		人			[1,2]
(X0070) 機械経費 $\Sigma [1] * 0.02$	1	式			[2]
(X0260) 材料費 $\Sigma [1] * 0.035$	1	式			
(X0240) 精度管理費 $\Sigma [2] * 0.1$	1	式			
合 計		km			円/km
	1				
条 件 名 称	入 力 値		条 件 値		
J01 地形区分	2		丘陵地		
J02 地域区分	4		都市近郊		
J04 交通量	3		0~1000台未満/12時間		
J05 換算単曲線曲線数	11		10以上		
J06 測量幅	1		45m未満		
J07 測点間隔	1		10m		
J08 精度管理費の有無	1		有		

第2037号 単価表  
D155865 路線測量 横断測量 点検整理

1 km 当り  
適用年版 T0204

名 称	数 量	単 位	単 価	金 額	摘 要
(R9022) 測量技師 内業		人			[1, 2]
(R9024) 測量技師補 内業		人			[1, 2]
(X0070) 機械経費 Σ [1] * 0.02	1	式			[2]
(X0260) 材料費 Σ [1] * 0.035	1	式			
(X0240) 精度管理費 Σ [2] * 0.1	1	式			
合 計					
	1	km			円/km
条 件 名 称	入 力 値		条 件 値		
J01 地形区分	2		丘陵地		
J02 地域区分	4		都市近郊		
J04 交通量	3		0~1000台未満/12時間		
J05 換算単曲線曲線数	11		10以上		
J06 測量幅	1		45m未満		
J07 測点間隔	1		10m		
J08 精度管理費の有無	1		有		

第2038号 単価表  
DI52500 測量業務 打合せ

1 業務 当り  
適用年版 T0204

名 称	数 量	単 位	単 価	金 額	摘 要
(DI525001) 測量業務 打合せ					第2039号単価表
	1	業務			
合 計					
	1	業務			円/業務
条 件 名 称 入 力 値 条 件 値					
J01 中間打合せの回数		2	標準以外		
J02 中間打合せの回数(実数入力)		3	3		

第2039号 単価表  
DI525001 測量業務 打合せ

1 業務 当り  
適用年版 T0204

名 称	数 量	単 位	単 価	金 額	摘 要
(DI57500) 測量業務 打合せ					第2040号単価表
	1	業務			
合 計					
	1	業務			円/業務
条 件 名 称 入 力 値 条 件 値					
J01 中間打合せの回数		2	標準以外		
J02 中間打合せ回数(実数入力)		3	3		



第2040号 単価表  
DI57500 測量業務 打合せ

1 業務 当り  
適用年版 T0204

名 称	数 量	単 位	単 価	金 額	摘 要
(R0602) 測量主任技師		人			
(R0603) 測量技師		人			
(R0604) 測量技師補		人			
合 計					
	1	業務			円/業務
条 件 名 称 入 力 値 条 件 値					
J01 中間打合せの回数		2	標準以外		
J02 中間打合せの回数(実数入力)		3	3回		

第2041号 単価表  
DI50410 用地測量 作業計画

1 業務 当り  
適用年版 T0204

名 称	数 量	単 位	単 価	金 額	摘 要
(DI504101) 用地測量 作業計画		業務			第2042号単価表
	1				
合 計					
	1	業務			円/業務

第2042号 単価表  
DI504101 用地測量 作業計画

1 業務 当り  
適用年版 T0204

名 称	数 量	単 位	単 価	金 額	摘 要
(DI56505) 用地測量 作業計画					第2043号単価表
	1	業務			
合 計					
	1	業務			円/業務

第2043号 単価表  
DI56505 用地測量 作業計画

1 業務 当り  
適用年版 T0204

名 称	数 量	単 位	単 価	金 額	摘 要
(R9020) 測量主任技師 内業					
		人			
(R9022) 測量技師 内業					
		人			
(R9024) 測量技師補 内業					
		人			
合 計					
	1	業務			円/業務

第2044号 単価表  
DI50420 用地測量 現地踏査

1 業務 当り  
適用年版 T0204

名 称	数 量	単 位	単 価	金 額	摘 要
(DI504201) 用地測量 現地踏査					第2045号単価表
	1	業務			
合 計					
	1	業務			円/業務
条 件 名 称 入 力 値 条 件 値					
J01 地域区分 4 都市近郊					

第2045号 単価表  
DI504201 用地測量 現地踏査

1 業務 当り  
適用年版 T0204

名 称	数 量	単 位	単 価	金 額	摘 要
(DI56510) 用地測量 現地踏査					第2046号単価表
	1	業務			
合 計					
	1	業務			円/業務
条 件 名 称 入 力 値 条 件 値					
J01 地域区分 4 都市近郊					

第2046号 単価表  
DI56510 用地測量 現地踏査

1 業務 当り  
適用年版 T0204

名 称	数 量	単 位	単 価	金 額	摘 要
(R9019) 測量主任技師 外業		人			[1]
(R9021) 測量技師 外業		人			[1]
(R9023) 測量技師補 外業		人			[1]
(X0070) 機械経費 Σ [1] * 0.01	1	式			
(X0260) 材料費 Σ [1] * 0.05	1	式			
合 計					
	1	業務			円/業務
条 件 名 称		入 力 値		条 件 値	
I01 地域区分		4		都市近郊	

第2047号 単価表  
DI50490 用地測量 公図等転写連続図作成

1 万m2 当り  
適用年版 T0204

名 称	数 量	単 位	単 価	金 額	摘 要
(DI504901) 用地測量 公図等転写連続図作成	1	万m2			第2048号単価表
合 計					
	1	万m2			円/万m2

第2048号 単価表  
DI504901 用地測量 公図等転写連続図作成

1 万m2 当り  
適用年版 T0204

名 称	数 量	単 位	単 価	金 額	摘 要
(DI56545) 用地測量 公図等転写連続図作成					第2049号単価表
	1	万m2			
合 計					
	1	万m2			円/万m2

第2049号 単価表  
DI56545 用地測量 公図等転写連続図作成

1 万m2 当り  
適用年版 T0204

名 称	数 量	単 位	単 価	金 額	摘 要
(R9024) 測量技師補 内業					[1]
		人			
(R9026) 測量助手 内業					[1]
		人			
(X0260) 材料費 $\Sigma [1] * 0.01$					
	1	式			
合 計					
	1	万m2			円/万m2

第2050号 単価表  
DI50450 用地測量 土地の登記記録調査

1 万m2 当り  
適用年版 T0204

名 称	数 量	単 位	単 価	金 額	摘 要
(DI504501) 用地測量 土地の登記記録調査					第2051号単価表
	1	万m2			
合 計					
	1	万m2			円/万m2
条 件 名 称 入 力 値 条 件 値					
J01 地域区分 4 都市近郊					

第2051号 単価表  
DI504501 用地測量 土地の登記記録調査

1 万m2 当り  
適用年版 T0204

名 称	数 量	単 位	単 価	金 額	摘 要
(DI56525) 用地測量 土地の登記記録調査					第2052号単価表
	1	万m2			
合 計					
	1	万m2			円/万m2
条 件 名 称 入 力 値 条 件 値					
J01 地域区分 4 都市近郊					

名 称	数 量	単 位	単 価	金 額	摘 要
(R9024) 測量技師補 内業		人			[1]
(R9023) 測量技師補 外業		人			[1]
(R9026) 測量助手 内業		人			[1]
(R9025) 測量助手 外業		人			[1]
(X0070) 機械経費 Σ[1] * 0.005	1	式			
(X0260) 材料費 Σ[1] * 0.005	1	式			
合 計					
	1	万m2			円/万m2
条 件 名 称	入 力 値		条 件 値		
J01 作業区分	3		内・外業		
J02 地域区分	4		都市近郊		

第2053号 単価表  
 DI50500 用地測量 復元測量

1 万m2 当り  
 適用年版 T0204

名 称	数 量	単 位	単 価	金 額	摘 要
(DI56550) 用地測量 復元測量	1	万m2			第2054号単価表
合 計					
	1	万m2			円/万m2
条 件 名 称	入 力 値		条 件 値		
I01 地域区分	4		都市近郊		



名 称	数 量	単 位	単 価	金 額	摘 要
(R9022) 測量技師 内業		人			[1, 2]
(R9021) 測量技師 外業		人			[1, 2]
(R9024) 測量技師補 内業		人			[1, 2]
(R9023) 測量技師補 外業		人			[1, 2]
(R9026) 測量助手 内業		人			[1, 2]
(R9025) 測量助手 外業		人			[1, 2]
(R0612) 測量補助員		人			[1, 2]
(X0070) 機械経費 $\Sigma [1] * 0.02$	1	式			[2]
(X0260) 材料費 $\Sigma [1] * 0.035$	1	式			
(X0240) 精度管理費 $\Sigma [2] * 0.07$	1	式			
合 計					
	1	万m2			円/万m2
条 件 名 称	入 力 値		条 件 値		
J01 作業区分	3		内・外業		
J02 地域区分	4		都市近郊		
J04 精度管理費の有無	1		有		

第2055号 単価表  
 DI50540 用地測量 境界測量

1 万m2 当り  
 適用年版 T0204

名 称	数 量	単 位	単 価	金 額	摘 要
(DI56570) 用地測量 境界測量					第2056号単価表
	1	万m2			
合 計					
	1	万m2			円/万m2
条 件 名 称	入 力 値		条 件 値		
T01 地域区分	4		都市近郊		

名 称	数 量	単 位	単 価	金 額	摘 要
(R9022) 測量技師 内業		人			[1]
(R9021) 測量技師 外業		人			[1]
(R9024) 測量技師補 内業		人			[1]
(R9023) 測量技師補 外業		人			[1]
(R9026) 測量助手 内業		人			[1]
(R9025) 測量助手 外業		人			[1]
(R0612) 測量補助員		人			[1]
(X0070) 機械経費 $\Sigma [1] * 0.02$	1	式			
(X0260) 材料費 $\Sigma [1] * 0.025$	1	式			
合 計					
	1	万m2			円/万m2
条 件 名 称	入 力 値		条 件 値		
J01 作業区分	3		内・外業		
J02 地域区分	4		都市近郊		

## 数量総括表

工 種	数 量 計 算	単 位	数 量
測量業務			
測量業務費			
地上測量	丘陵地、都市近郊	式	1
基準点測量		式	1
4級基準点測量		式	1
4級基準点測量(複合)	伐採なし	点	3
4級基準点測量(複合)	伐採あり	点	3
現地測量		式	1
現地測量		式	1
現地測量(複合)	縮尺:1/250、作業量2,400m <sup>2</sup> =0.002km <sup>2</sup>	式	1
応用測量		式	1
路線測量	丘陵地、都市近郊、交通量:0~1,000台未満/12時間 L=60m	式	1
路線測量 作業計画		業務	1
路線測量 現地踏査		km	0.06
路線測量 伐採		km	0.06
路線測量 中心線(複合)	換算単曲線曲線数:3/0.06≒50→10箇所以上 測点間隔:10m	km	0.06
路線測量 横断測量(複合)	換算単曲線曲線数:10箇所以上 測量幅:45m未満、測点間隔:10m	km	0.06
打合せ協議		式	1
測量業務 打合せ	業務着手時、成果物納入時:各1回 中間打合せ:[基準点]1回+[現地・用地]1回+[路線]1回=3回	業務	1
用地測量		式	1
用地測量		式	1
用地測量	都市近郊、1290m <sup>2</sup>	式	1
用地測量 作業計画		業務	1
用地測量 現地踏査		業務	1
用地測量 公園等転写連続図作成		万m <sup>2</sup>	0.13
用地測量 土地の登記記録調査		万m <sup>2</sup>	0.13
用地測量 復元測量		万m <sup>2</sup>	0.13
用地測量 境界測量		万m <sup>2</sup>	0.13

( )

# 数量計算書

工 種	数 量 計 算	単 位	数 量
4級基準点測量	丘陵地、都市近郊	式	1
4級基準点測量(複合)	伐採なし	点	3
4級基準点測量(複合)	伐採あり	点	3
現地測量	丘陵地、都市近郊	式	1
現地測量(複合)	縮尺:1/250、作業量2,400m <sup>2</sup> =0.002km <sup>2</sup>	式	1
路線測量	丘陵地、都市近郊、交通量:0~1,000台未満/12時間 L=60m	式	1
路線測量 作業計画		業務	1
路線測量 現地踏査		km	0.06
路線測量 伐採		km	0.06
路線測量 中心線(複合)	換算単曲線曲線数:3/0.06≒50→10箇所以上 測点間隔:10m	km	0.06
路線測量 横断測量(複合)	換算単曲線曲線数:10箇所以上 測量幅:45m未満、測点間隔:10m	km	0.06
打合せ協議		式	1
測量業務 打合せ	業務着手時、成果物納入時:各1回 中間打合せ:[基準点]1回+[現地・用地]1回+[路線]1回=3回	業務	1
用地測量	都市近郊、1290m <sup>2</sup>	式	1
用地測量 作業計画		業務	1
用地測量 現地踏査		業務	1
用地測量 公園等転写連続図作成		万m <sup>2</sup>	0.13
用地測量 土地の登記記録調査		万m <sup>2</sup>	0.13
用地測量 復元測量		万m <sup>2</sup>	0.13
用地測量 境界測量		万m <sup>2</sup>	0.13

位置図

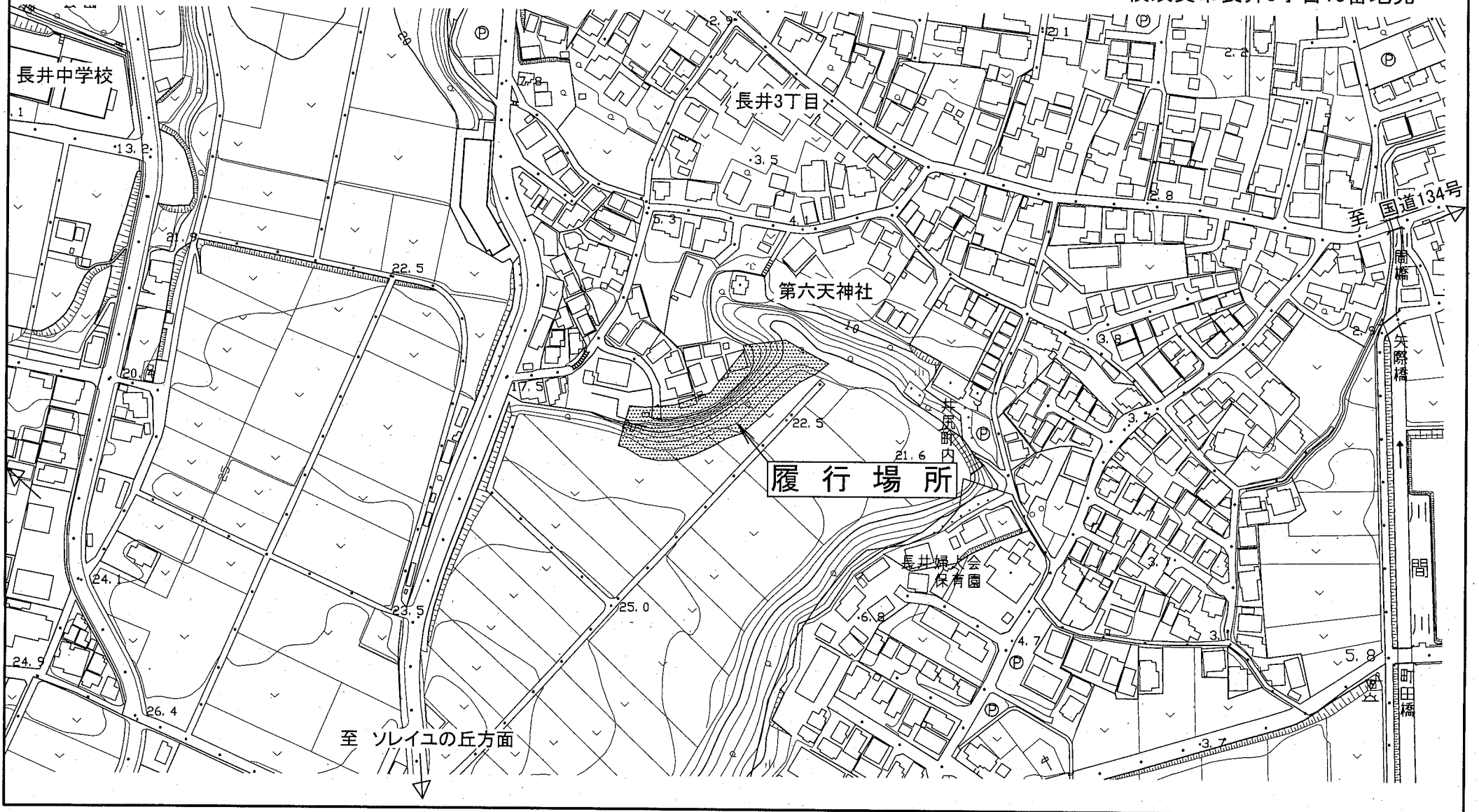
記号

縮尺

1 : 2500

制定年度

長井3丁目地内道路法面測量業務  
横須賀市長井3丁目10番地先



70